

Сод-19788 9831-2



МИНИСТЕРСТВО ИМУЩЕСТВЕННЫХ ОТНОШЕНИЙ МОСКОВСКОЙ ОБЛАСТИ

РАСПОРЯЖЕНИЕ

25 ОКТ 2021

№ 15 ВР-1971

Московская область

Об установлении публичного сервитута в интересах публичного акционерного общества «Россети Московский регион» на землях и частях земельных участков, расположенных на территории Талдомского городского округа, городского округа Дубна Московской области, в целях размещения существующего объекта электросетевого хозяйства ВЛ 110 кВ «Темпы–Дубна I цепь с отпайкой на ПС Сестра»

В соответствии со статьей 23, главой V.7 Земельного кодекса Российской Федерации, статьей 3.6 Федерального закона от 25.10.2001 № 137-ФЗ «О введении в действие Земельного кодекса Российской Федерации», пунктом 1.7 части 1 статьи 4, статьей 17 Закона Московской области от 07.06.1996 № 23/96-ОЗ «О регулировании земельных отношений в Московской области», Законом Московской области от 05.12.2014 № 164/2014-ОЗ «О видах объектов областного значения, подлежащих отображению на схемах территориального планирования Московской области, видах объектов местного значения муниципального района, поселения, городского округа, подлежащих отображению на схеме территориального планирования муниципального района, генеральном плане поселения, генеральном плане городского округа Московской области», Приказом Минэкономразвития России от 10.10.2018 № 542 «Об утверждении требований к форме ходатайства об установлении публичного сервитута, содержанию обоснования необходимости установления публичного сервитута», постановлением Правительства Московской области от 29.10.2007 № 842/27 «Об утверждении Положения о Министерстве имущественных отношений Московской области», на основании ходатайства публичного акционерного общества «Россети Московский регион» от 22.03.2021 № 514/12, сводного заключения Министерства имущественных отношений Московской области от 26.07.2021 № 105-3, принимая во внимание, что порядок установления охранных зон объектов электросетевого хозяйства и особых условий использования земельных участков, расположенных в границах таких зон утверждены постановлением Правительства Российской Федерации от 24.02.2009 № 160 «О порядке установления охранных зон объектов электросетевого хозяйства и особых условий использования земельных участков, расположенных в границах таких зон»:

077894 *

1. Установить:

- сроком на 49 (сорок девять) лет безвозмездный публичный сервитут в интересах публичного акционерного общества «Россети Московский регион» ИНН 5036065113, ОГРН 1057746555811 в целях размещения существующего объекта электросетевого хозяйства ВЛ 110 кВ «Темпы–Дубна I цепь с отпайкой на ПС Сестра» с кадастровым номером 50:01:0000000:10489, находящегося в собственности публичного акционерного общества «Россети Московский регион» (запись государственной регистрации права № 50-50-01/018/2005-70 от 27.11.2005) на землях и частях земельных участков, указанных в приложении № 1 к настоящему распоряжению;

- следующий срок, в течение которого использование земельных участков и (или) расположенных на них объектов недвижимого имущества в соответствии с их разрешенным использованием будет невозможно или существенно затруднено в связи с осуществлением сервитута:

- не более 1 года;

- не более 3 месяцев в отношении земельных участков, предназначенных для жилищного строительства (в том числе индивидуального жилищного строительства), ведения личного подсобного хозяйства, садоводства, огородничества;

- следующие сроки и график проведения ремонтно-эксплуатационных работ по обслуживанию инженерного сооружения (при необходимости) в отношении земельных участков, находящихся в государственной или муниципальной собственности и не предоставленных гражданам или юридическим лицам: ежегодно с 1 января до 31 декабря.

2. Утвердить границы публичного сервитута согласно приложению № 2 к настоящему распоряжению.

3. Управлению земельной политики обеспечить (О.В. Баданова):

- направление копии настоящего распоряжения, а также сведений о лицах, являющихся правообладателями земельных участков, сведений о лицах, подавших заявления об учете их прав (обременений прав) на земельные участки, способах связи с ними, копий документов, подтверждающих права указанных лиц на земельные участки публичному акционерному обществу «Россети Московский регион» в течение пяти рабочих дней со дня принятия настоящего распоряжения;

- направление копии настоящего распоряжения правообладателям земельных участков, в отношении которых принято решение об установлении публичного сервитута, с уведомлением о вручении по почтовым адресам и адресам электронной почты, указанным в выписках из Единого государственного реестра недвижимости и в заявлениях об учете прав (обременений прав) на земельные участки в срок не более чем пять рабочих дней со дня его принятия;

- направление копии настоящего распоряжения администрации Талдомского городского округа, городского округа Дубна Московской области, в течение одного рабочего дня с момента его принятия.

4. Управлению оформления прав и реестра собственности (А.А. Натаров):
- внести в реестр имущества, находящегося в собственности Московской области, сведения об установлении публичных сервитутов на частях земельных участков, находящихся в собственности Московской области, указанных в приложении № 1 к настоящему распоряжению;

- направить копию настоящего распоряжения в федеральный орган исполнительной власти, уполномоченный Правительством Российской Федерации на осуществление государственного кадастрового учета, государственной регистрации прав, ведение Единого государственного реестра недвижимости и предоставление сведений, содержащихся в Едином государственном реестре недвижимости, в том числе с использованием единой системы межведомственного электронного взаимодействия, в срок не более чем пять рабочих дней со дня принятия настоящего распоряжения.

5. Управлению государственных предприятий, учреждений и акционерных обществ (Д.В. Малкову) обеспечить размещение (опубликование) настоящего распоряжения на сайте Министерства имущественных отношений Московской области в информационно-телекоммуникационной сети «Интернет» в течение пяти рабочих дней с момента его принятия.

6. Администрации Талдомского городского округа, городского округа Дубна Московской области, совместно с публичным акционерным обществом «Россети Московский регион» обеспечить опубликование настоящего распоряжения (за исключением приложений к нему) в порядке, установленном для официального опубликования (обнародования) муниципальных правовых актов уставом городского округа, в течение пяти рабочих дней со дня его принятия.

7. Публичному акционерному обществу «Россети Московский регион»:

- привести земельные участки, указанные в приложении № 1 к настоящему распоряжению, в состояние, пригодное для их использования в соответствии с разрешенным использованием, в срок не позднее чем три месяца после завершения строительства, капитального или текущего ремонта, реконструкции, эксплуатации, консервации, сноса инженерного сооружения, для размещения которого установлен публичный сервитут;

- направить в Министерство имущественных отношений Московской области подготовленные в соответствии с приложением № 2 к настоящему распоряжению сведения о границах публичного сервитута в электронном виде в формате XML в течение трех рабочих дней с момента принятия распоряжения.

8. Контроль за выполнением настоящего распоряжения оставляю за собой.

Заместитель министра
имущественных отношений
Московской области



С.В. Бозриков

Кадастровый номер земельного участка:	Приложение № 1 к распоряжению Минмособлимуущества от 25.10.2021 № 15BP-1971
	Муниципальный район/городской округ:
50:01:0040201:418	Талдомский г.о.
50:01:0040201:420	Талдомский г.о.
50:01:0040201:422	Талдомский г.о.
50:01:0040231:2	Талдомский г.о.
50:01:0040231:3	Талдомский г.о.
50:01:0040243:209	Талдомский г.о.
50:01:0040243:676	Талдомский г.о.
50:01:0040243:678	Талдомский г.о.
50:01:0040243:679	Талдомский г.о.
50:01:0040243:680	Талдомский г.о.
50:01:0040243:681	Талдомский г.о.
50:01:0040243:810	Талдомский г.о.
50:01:0040243:809	Талдомский г.о.
50:01:0040255:15	Талдомский г.о.
50:01:0040255:17	Талдомский г.о.
50:01:0040255:18	Талдомский г.о.
50:01:0040255:20	Талдомский г.о.
50:01:0040255:22	Талдомский г.о.
50:01:0040255:23	Талдомский г.о.
50:01:0040255:25	Талдомский г.о.
50:01:0040255:26	Талдомский г.о.
50:01:0040255:28	Талдомский г.о.
50:01:0040255:29	Талдомский г.о.
50:01:0040255:30	Талдомский г.о.
50:01:0040255:31	Талдомский г.о.
50:01:0040255:32	Талдомский г.о.
50:01:0040255:33	Талдомский г.о.
50:01:0040255:34	Талдомский г.о.
50:01:0040255:39	Талдомский г.о.
50:01:0040255:40	Талдомский г.о.
50:01:0000000:12634	Талдомский г.о.
50:01:0040255:41	Талдомский г.о.
50:01:0040255:42	Талдомский г.о.
50:01:0040255:43	Талдомский г.о.
50:01:0040255:44	Талдомский г.о.
50:01:0040255:45	Талдомский г.о.
50:01:0040255:57	Талдомский г.о.
50:01:0040255:58	Талдомский г.о.
50:01:0040255:59	Талдомский г.о.
50:01:0040255:60	Талдомский г.о.

50:01:0040255:61	Талдомский г.о.
50:01:0040255:62	Талдомский г.о.
50:01:0040255:63	Талдомский г.о.
50:01:0040255:64	Талдомский г.о.
50:01:0040255:65	Талдомский г.о.
50:01:0040255:66	Талдомский г.о.
50:01:0040255:67	Талдомский г.о.
50:01:0040255:68	Талдомский г.о.
50:01:0040255:69	Талдомский г.о.
50:01:0040255:70	Талдомский г.о.
50:01:0040255:82	Талдомский г.о.
50:01:0040255:83	Талдомский г.о.
50:01:0040255:84	Талдомский г.о.
50:01:0040255:85	Талдомский г.о.
50:01:0040255:86	Талдомский г.о.
50:01:0040255:87	Талдомский г.о.
50:01:0040255:88	Талдомский г.о.
50:01:0040255:89	Талдомский г.о.
50:01:0040255:90	Талдомский г.о.
50:01:0040255:91	Талдомский г.о.
50:01:0040255:92	Талдомский г.о.
50:01:0040257:42	Талдомский г.о.
50:01:0040257:43	Талдомский г.о.
50:01:0040257:44	Талдомский г.о.
50:01:0040257:45	Талдомский г.о.
50:01:0040257:46	Талдомский г.о.
50:01:0040257:47	Талдомский г.о.
50:01:0040257:49	Талдомский г.о.
50:01:0040257:50	Талдомский г.о.
50:01:0040257:51	Талдомский г.о.
50:01:0040257:52	Талдомский г.о.
50:01:0040257:53	Талдомский г.о.
50:01:0040257:54	Талдомский г.о.
50:01:0040257:55	Талдомский г.о.
50:01:0040257:60	Талдомский г.о.
50:01:0040257:61	Талдомский г.о.
50:01:0040257:62	Талдомский г.о.
50:01:0040257:67	Талдомский г.о.
50:01:0040257:69	Талдомский г.о.
50:01:0040257:70	Талдомский г.о.
50:01:0040257:75	Талдомский г.о.
50:01:0040257:76	Талдомский г.о.
50:01:0040257:77	Талдомский г.о.
50:01:0040257:78	Талдомский г.о.
50:01:0040257:79	Талдомский г.о.
50:01:0040257:80	Талдомский г.о.
50:01:0040257:81	Талдомский г.о.
50:01:0040257:88	Талдомский г.о.

50:01:0070101:47	Талдомский г.о.
50:01:0070101:48	Талдомский г.о.
50:40:0020413:151	г.о. Дубна
50:40:0020413:152	г.о. Дубна
50:40:0020413:153	г.о. Дубна
50:40:0020413:154	г.о. Дубна
50:40:0020413:155	г.о. Дубна
50:40:0020413:156	г.о. Дубна
50:40:0020402:13	г.о. Дубна
50:40:0020402:25	г.о. Дубна
50:40:0020402:79	г.о. Дубна
50:40:0020402:81	г.о. Дубна
50:40:0020265:113	г.о. Дубна
50:40:0020265:2	г.о. Дубна
50:40:0020265:31	г.о. Дубна
50:40:0020265:52	г.о. Дубна
50:40:0020262:126	г.о. Дубна
50:40:0020222:407	г.о. Дубна
50:40:0020222:408	г.о. Дубна
50:01:0040201:657	Талдомский г.о.
50:01:0040231:4	Талдомский г.о.
50:01:0040243:186	Талдомский г.о.
50:01:0040243:677	Талдомский г.о.
50:01:0040243:800	Талдомский г.о.
50:01:0040255:2	Талдомский г.о.
50:01:0040257:87	Талдомский г.о.
50:01:0070101:56	Талдомский г.о.
50:40:0020413:218	г.о. Дубна
50:40:0020413:235	г.о. Дубна
50:40:0020413:239	г.о. Дубна
50:40:0020402:15	г.о. Дубна
50:40:0020402:80	г.о. Дубна
50:40:0020402:82	г.о. Дубна
50:40:0020401:1608	г.о. Дубна
50:40:0020401:1609	г.о. Дубна
50:40:0020401:1611	г.о. Дубна
50:40:0020265:32	г.о. Дубна
50:40:0020261:10	г.о. Дубна
50:40:0020261:11	г.о. Дубна
50:40:0020261:12	г.о. Дубна
50:40:0020261:9	г.о. Дубна
50:40:0020222:405	г.о. Дубна
50:40:0020222:406	г.о. Дубна
50:01:0040230:3	Талдомский г.о.
50:01:0040243:801	Талдомский г.о.
50:01:0040243:811	Талдомский г.о.
50:01:0040257:86	Талдомский г.о.
50:01:0070101:53	Талдомский г.о.

50:40:0000000:36	г.о. Дубна
50:40:0020413:238	г.о. Дубна
50:40:0020413:558	г.о. Дубна
50:40:0020413:229	г.о. Дубна
50:40:0020413:230	г.о. Дубна
50:40:0020401:17	г.о. Дубна
50:40:0020265:75	г.о. Дубна
50:40:0020265:79	г.о. Дубна
50:40:0020262:111	г.о. Дубна
50:01:0000000:12640	Талдомский г.о.
50:01:0040257:82	Талдомский г.о.
50:40:0000000:38	г.о. Дубна
50:40:0020413:2	г.о. Дубна
50:40:0020402:83	г.о. Дубна
50:40:0020401:1607	г.о. Дубна
50:40:0020401:1610	г.о. Дубна
50:40:0020401:57	г.о. Дубна
50:01:0040230:4	Талдомский г.о.
50:01:0040201:658	Талдомский г.о.
50:01:0040257:89	Талдомский г.о.
50:40:0000000:40	г.о. Дубна
50:40:0020260:3	г.о. Дубна
50:40:0000000:5533	г.о. Дубна
50:40:0000000:37	г.о. Дубна
50:40:0020401:14	г.о. Дубна
50:40:0000000:4675	г.о. Дубна
50:40:0020401:3	г.о. Дубна
50:40:0020401:54	г.о. Дубна
50:40:0000000:4265	г.о. Дубна
50:40:0020262:156	г.о. Дубна
50:40:0020401:3063	г.о. Дубна
50:40:0020401:62	г.о. Дубна
50:40:0000000:39	г.о. Дубна
50:40:0020401:7	г.о. Дубна
50:01:0070101:246	Талдомский г.о.
50:40:0020401:63	г.о. Дубна
50:40:0000000:4264	г.о. Дубна
50:01:0000000:12302	Талдомский г.о.
50:01:0000000:12629	Талдомский г.о.
50:01:0000000:12621	Талдомский г.о.
50:40:0020218	г.о. Дубна
50:40:0020265	г.о. Дубна
50:40:0020219	г.о. Дубна
50:40:0020222	г.о. Дубна
50:40:0020401	г.о. Дубна
50:40:0020402	г.о. Дубна
50:40:0020261	г.о. Дубна
50:40:0020260	г.о. Дубна

50:40:0020413	г.о. Дубна
50:40:0020417	г.о. Дубна
50:40:0020414	г.о. Дубна
50:40:0020415	г.о. Дубна
50:40:0020416	г.о. Дубна
50:40:0020503	г.о. Дубна
50:40:0020502	г.о. Дубна
50:40:0020501	г.о. Дубна
50:40:0020505	г.о. Дубна
50:40:0020506	г.о. Дубна
50:40:0020606	г.о. Дубна
50:40:0020601	г.о. Дубна
50:40:0020608	г.о. Дубна
50:40:0020607	г.о. Дубна
50:40:0020609	г.о. Дубна
50:40:0020604	г.о. Дубна
50:40:0020605	г.о. Дубна
50:01:0040201	Талдомский г.о.
50:01:0040255	Талдомский г.о.
50:01:0040231	Талдомский г.о.
50:01:0040230	Талдомский г.о.
50:01:0040243	Талдомский г.о.
50:01:0040257	Талдомский г.о.
50:01:0070101	Талдомский г.о.
50:01:0040244	Талдомский г.о.

ОПИСАНИЕ МЕСТОПОЛОЖЕНИЯ ГРАНИЦ
Публичный сервитут в целях размещения существующего объекта
электросетевого хозяйства ВЛ 110 кВ Темпы – Дубна I цепь с отпайкой на ПС Сестра
 (наименование объекта, местоположение границ которого описано
 (далее - объект))

Раздел 1

Сведения об объекте		
№ п/п	Характеристика объекта	Описание характеристики
1	2	3
1	Местоположение объекта	Московская область, городской округ Дубна, Талдомский городской округ
2	Площадь объекта ± величина погрешности определения площади (P ± Дельта P)	812347 кв.м. ± 315 кв.
3	Иные характеристики объекта	Публичный сервитут в целях размещения существующего объекта электросетевого хозяйства ВЛ 110 кВ Темпы – Дубна I цепь с отпайкой на ПС Сестра сроком действия 49 лет в интересах Публичного акционерного общества «Россети Московский регион»

Местоположение публичного сервитута: Московская область, городской округ Дубна, Талдомский городской округ			
Система координат		МСК-50, зона 1	
Метод определения координат		Аналитический	
Обозначение характерных точек границ	Координаты, м		Средняя квадратическая погрешность положения характерной точки (Mт), м
	X	Y	
1	2	3	4
1	579633.70	1354998.23	0.10
2	579679.08	1355069.52	0.10
3	579679.79	1355071.01	0.10
4	579732.14	1355153.38	0.10
5	579729.63	1355153.70	0.10
6	579688.71	1355159.48	0.10
7	579643.33	1355087.85	0.10
8	579583.08	1354993.21	0.10
1	579633.70	1354998.23	0.10
9	579751.38	1355173.02	0.10
10	579882.41	1355176.98	0.10
11	580099.31	1355186.79	0.10
12	580140.40	1355250.30	0.10
13	580147.89	1355270.70	0.10
14	580147.40	1355290.64	0.10
15	580144.35	1355302.62	0.10
16	580093.79	1355226.58	0.10
17	579880.90	1355216.96	0.10
18	579733.37	1355212.50	0.10
19	579728.24	1355211.66	0.10
20	579723.01	1355209.24	0.10
21	579718.83	1355206.07	0.10
22	579715.99	1355202.55	0.10
23	579701.63	1355179.88	0.10
24	579732.67	1355175.50	0.10
9	579751.38	1355173.02	0.10
25	580177.85	1355280.80	0.10
26	580241.39	1355376.41	0.10
27	580242.47	1355377.94	0.10
28	580307.86	1355476.31	0.10
29	580305.24	1355478.93	0.10
30	580293.49	1355492.08	0.10
31	580283.60	1355482.86	0.10
32	580221.11	1355389.14	0.10
33	580194.33	1355322.66	0.10

25	580177.85	1355280.80	0.10
34	580320.33	1355495.07	0.10
35	580350.32	1355540.18	0.10
36	580351.26	1355541.47	0.10
37	580459.42	1355703.73	0.10
38	580583.59	1355890.70	0.10
39	580708.75	1356080.12	0.10
40	580710.13	1356082.59	0.10
41	580789.96	1356270.76	0.10
42	580878.77	1356482.90	0.10
43	581027.90	1356606.70	0.10
44	581084.94	1356655.16	0.10
45	581102.02	1356653.40	0.10
46	581331.17	1356627.24	0.10
47	581514.36	1356604.99	0.10
48	581531.04	1356554.44	0.10
49	581518.96	1356525.43	0.10
50	581567.21	1356519.76	0.10
51	581572.02	1356550.26	0.10
52	581572.27	1356553.20	0.10
53	581572.07	1356556.15	0.10
54	581571.68	1356558.95	0.10
55	581548.63	1356628.80	0.10
56	581546.35	1356633.51	0.10
57	581541.95	1356638.34	0.10
58	581536.88	1356641.63	0.10
59	581531.07	1356643.25	0.10
60	581335.84	1356666.97	0.10
61	581110.42	1356692.61	0.10
62	581108.75	1356693.09	0.10
63	581091.36	1356694.74	0.10
64	580903.45	1356800.03	0.10
65	580691.93	1356909.25	0.10
66	580481.52	1357018.02	0.10
67	580270.15	1357127.21	0.10
68	580058.47	1357236.05	0.10
69	579927.32	1357303.55	0.10
70	579913.64	1357297.35	0.10
71	579925.92	1357277.17	0.10
72	579936.93	1357268.23	0.10
73	580004.38	1357234.65	0.10
74	580105.56	1357182.98	0.10
75	580128.50	1357172.50	0.10
76	580132.06	1357160.11	0.10
77	580131.68	1357153.60	0.10

78	580131.64	1357153.45	0.10
79	580251.83	1357091.65	0.10
80	580463.16	1356982.48	0.10
81	580673.57	1356873.71	0.10
82	580884.49	1356764.80	0.10
83	581045.81	1356674.41	0.10
84	581002.16	1356637.32	0.10
85	580849.70	1356510.76	0.10
86	580847.40	1356508.51	0.10
87	580844.96	1356505.08	0.10
88	580843.50	1356502.24	0.10
89	580753.10	1356286.30	0.10
90	580674.29	1356100.53	0.10
91	580550.24	1355912.80	0.10
92	580426.11	1355725.89	0.10
93	580318.60	1355564.60	0.10
94	580292.82	1355525.84	0.10
34	580320.33	1355495.07	0.10
95	579864.65	1357312.47	0.10
96	579888.75	1357323.40	0.10
97	579847.03	1357344.87	0.10
98	579635.06	1357454.10	0.10
99	579427.98	1357560.74	0.10
100	579214.30	1357670.19	0.10
101	579208.80	1357672.05	0.10
102	579202.99	1357672.26	0.10
103	579196.08	1357670.66	0.10
104	579191.13	1357667.65	0.10
105	579014.22	1357521.40	0.10
106	578837.36	1357374.54	0.10
107	578660.56	1357227.59	0.10
108	578483.28	1357080.43	0.10
109	578306.03	1356933.42	0.10
110	578125.59	1356783.39	0.10
111	577948.46	1356636.26	0.10
112	577772.09	1356489.70	0.10
113	577594.01	1356341.74	0.10
114	577416.91	1356194.4	0.10
115	577234.79	1356042.11	0.10
116	577233.53	1356041.10	0.10
117	577065.78	1355897.60	0.10
118	576879.81	1355737.45	0.10
119	576698.37	1355581.26	0.10
120	576548.79	1355452.45	0.10
121	576378.16	1355305.50	0.10

122	576205.15	1355156.44	0.10
123	576038.53	1355012.83	0.10
124	575868.10	1354865.69	0.10
125	575688.20	1354710.24	0.10
126	575547.75	1354671.43	0.10
127	575375.53	1354928.32	0.10
128	575171.35	1355233.10	0.10
129	574974.65	1355527.23	0.10
130	574777.85	1355821.00	0.10
131	574580.93	1356115.13	0.10
132	574384.22	1356409.40	0.10
133	574206.31	1356675.37	0.10
134	574006.78	1356973.76	0.10
135	573805.39	1357275.37	0.10
136	573595.62	1357589.62	0.10
137	573398.40	1357884.89	0.10
138	573200.36	1358181.55	0.10
139	573013.04	1358461.41	0.10
140	573010.76	1358463.84	0.10
141	572726.56	1358690.18	0.10
142	572443.10	1358915.29	0.10
143	572151.95	1359146.69	0.10
144	571877.12	1359364.99	0.10
145	571590.48	1359592.74	0.10
146	571311.37	1359814.55	0.10
147	571027.18	1360040.74	0.10
148	570775.25	1360240.81	0.10
149	570522.82	1360441.81	0.10
150	570269.11	1360643.12	0.10
151	570015.95	1360843.49	0.10
152	569761.54	1361044.04	0.10
153	569537.64	1361206.65	0.10
154	569319.00	1361364.11	0.10
155	569315.91	1361365.94	0.10
156	569311.99	1361367.34	0.10
157	569181.70	1361398.11	0.10
158	569176.94	1361398.65	0.10
159	569172.19	1361398.04	0.10
160	569166.88	1361396.41	0.10
161	569163.97	1361394.84	0.10
162	569088.66	1361345.64	0.10
163	568812.13	1361317.82	0.10
164	568475.15	1361283.55	0.10
165	568471.60	1361282.86	0.10
166	568468.24	1361281.54	0.10
167	568465.11	1361279.66	0.10

168	568462.55	1361277.41	0.10
169	568373.87	1361185.27	0.10
170	568321.53	1361131.68	0.10
171	568354.84	1361106.55	0.10
172	568403.73	1361156.30	0.10
173	568487.11	1361243.06	0.10
174	568816.27	1361277.12	0.10
175	569097.96	1361304.77	0.10
176	569102.49	1361305.83	0.10
177	569106.65	1361307.90	0.10
178	569180.22	1361355.98	0.10
179	569298.42	1361327.80	0.10
180	569513.60	1361173.43	0.10
181	569736.71	1361010.66	0.10
182	569990.54	1360811.30	0.10
183	570243.65	1360610.99	0.10
184	570497.30	1360409.72	0.10
185	570749.67	1360208.78	0.10
186	571001.66	1360008.64	0.10
187	571285.84	1359782.46	0.10
188	571564.97	1359560.64	0.10
189	571851.61	1359332.89	0.10
190	572126.44	1359114.58	0.10
191	572417.59	1358883.19	0.10
192	572701.03	1358658.10	0.10
193	572981.22	1358434.21	0.10
194	573166.28	1358158.74	0.10
195	573364.31	1357862.12	0.10
196	573561.52	1357566.86	0.10
197	573771.29	1357252.60	0.10
198	573972.68	1356950.98	0.10
199	574172.23	1356652.57	0.10
200	574350.13	1356386.61	0.10
201	574546.85	1356092.33	0.10
202	574743.78	1355798.18	0.10
203	574940.57	1355504.42	0.10
204	575137.28	1355210.29	0.10
205	575341.47	1354905.50	0.10
206	575521.91	1354635.81	0.10
207	575526.16	1354631.21	0.10
208	575531.63	1354628.16	0.10
209	575538.01	1354626.86	0.10
210	575544.24	1354627.61	0.10
211	575703.19	1354672.88	0.10
212	575706.56	1354674.18	0.10
213	575711.03	1354677.10	0.10

214	575894.24	1354835.42	0.10
215	576064.66	1354982.54	0.10
216	576231.26	1355126.14	0.10
217	576404.26	1355275.19	0.10
218	576574.90	1355422.14	0.10
219	576724.47	1355550.94	0.10
220	576905.91	1355707.13	0.10
221	577091.83	1355867.25	0.10
222	577259.82	1356010.90	0.10
223	577442.53	1356163.68	0.10
224	577619.58	1356310.98	0.10
225	577797.66	1356458.94	0.10
226	577974.02	1356605.49	0.10
227	578151.16	1356752.62	0.10
228	578331.58	1356902.64	0.10
229	578508.82	1357049.64	0.10
230	578686.12	1357196.81	0.10
231	578862.92	1357343.77	0.10
232	579039.75	1357490.6	0.10
233	579207.08	1357628.94	0.10
234	579409.71	1357525.16	0.10
235	579616.74	1357418.53	0.10
236	579828.71	1357309.31	0.10
237	579883.81	1357280.95	0.10
95	579864.65	1357312.47	0.10
238	568408.58	1360898.98	0.10
239	568374.97	1360909.34	0.10
240	568284.75	1361035.23	0.10
241	568315.90	1361066.92	0.10
242	568313.13	1361069.02	0.10
243	568300.84	1361075.39	0.10
244	568296.43	1361077.94	0.10
245	568274.20	1361083.23	0.10
246	568242.89	1361051.17	0.10
247	568238.34	1361043.86	0.10
248	568237.28	1361035.32	0.10
249	568238.48	1361029.97	0.10
250	568240.94	1361025.33	0.10
251	568344.77	1360879.91	0.10
252	568347.40	1360876.84	0.10
253	568350.60	1360874.37	0.10
254	568376.69	1360858.11	0.10
238	568408.58	1360898.98	0.10

Схема расположения границ публичного сервитута

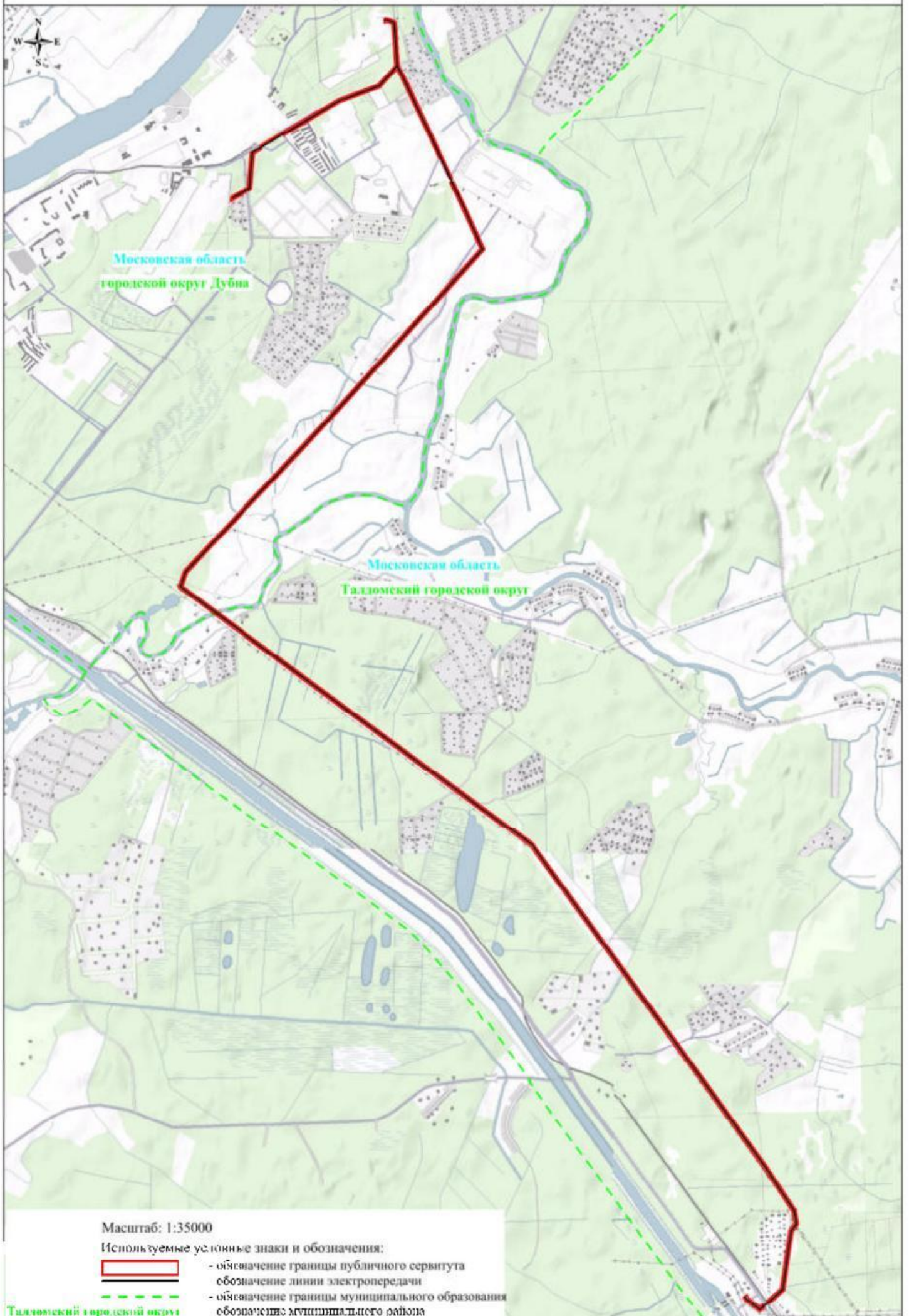
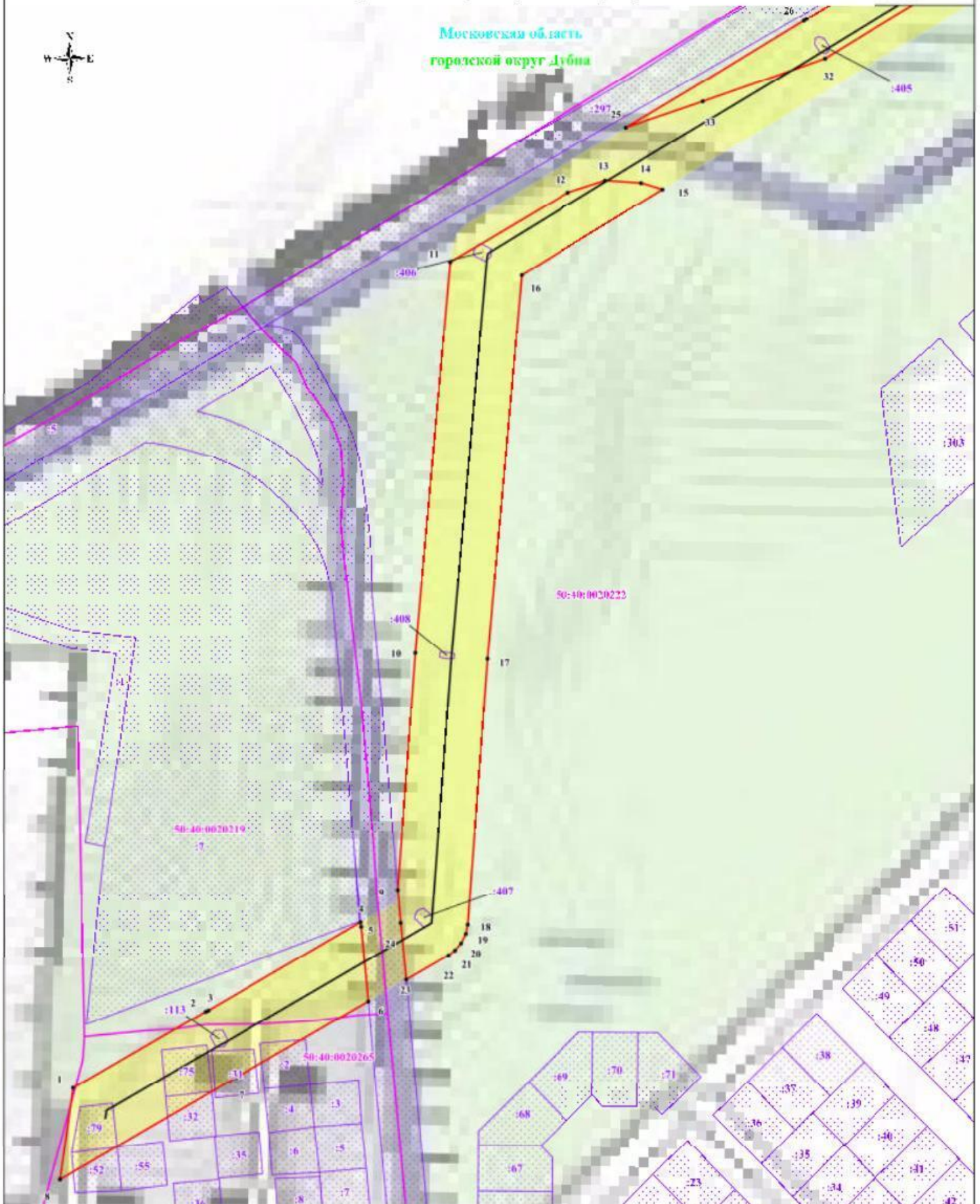


Схема расположения границ публичного сервитута



Московская область
городской округ Дубна



Масштаб: 1:2000

Выноски №1

Используемые условные знаки и обозначения:







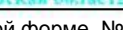

-  - обозначение границы публичного сервитута
-  - обозначение границы земельного участка
-  - обозначение границы кадастрового квартала
-  - обозначение линии электропередачи
-  - обозначение границы охранный зоны линии электропередачи
-  - обозначение характерной точки границы публичного сервитута
-  50:01:0040243 - обозначение номера кадастрового квартала
-  50:108 - обозначение кадастрового номера земельного участка
-  Тагломский городской округ - обозначение муниципального района
-  Московская область - обозначение субъекта

Схема расположения границ публичного сервитута



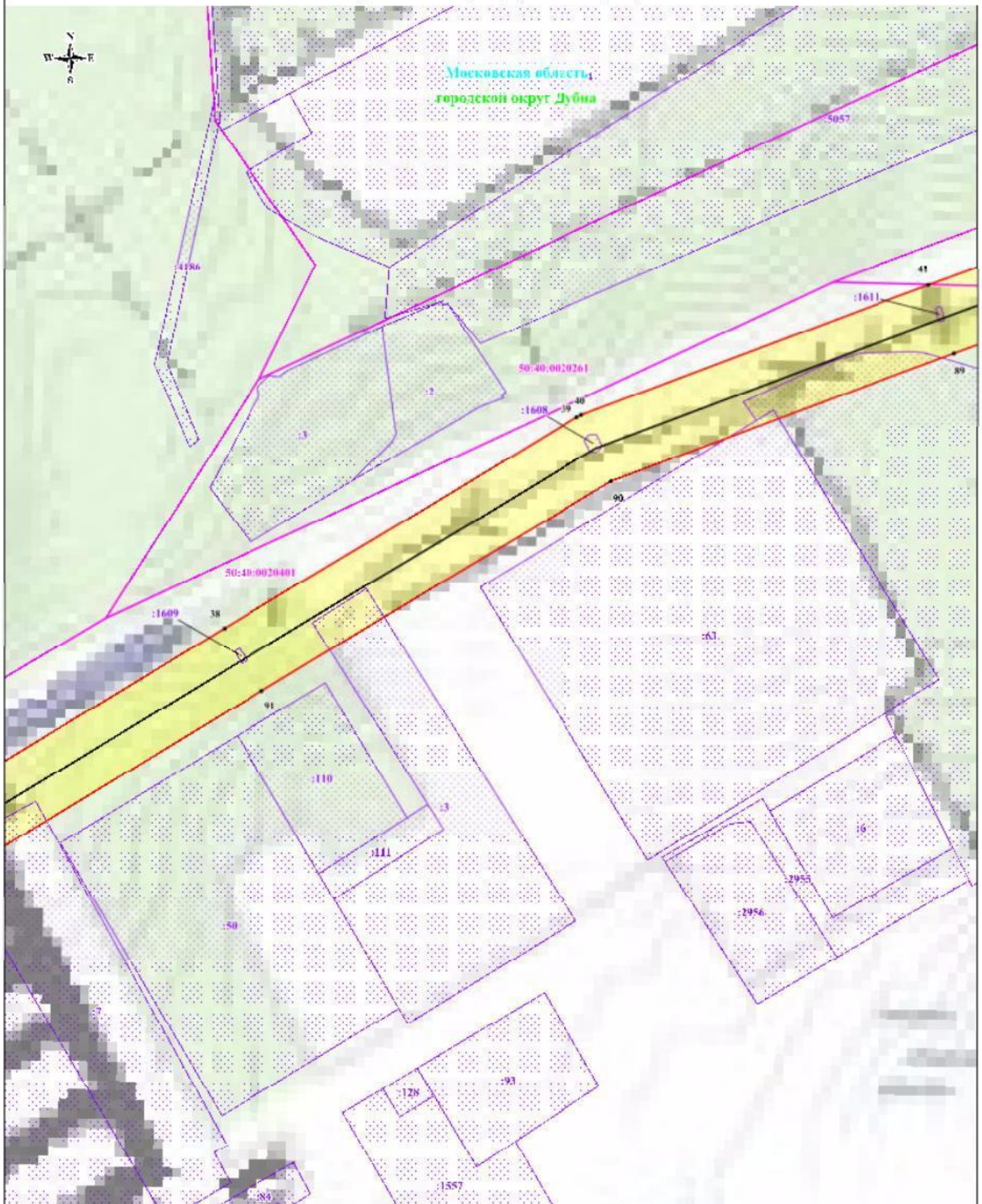
Масштаб: 1:2000

Выноска №2

Используемые условные знаки и обозначения:

- обозначение границы публичного сервитута
- обозначение границы земельного участка
- обозначение границы кадастрового квартала
- обозначение линии электропередачи
- обозначение границы охранный зоны линии электропередачи
- обозначение характерной точки границы публичности сервитута
- 50:01:0040243 - обозначение номера кадастрового квартала
- 108 - обозначение кадастрового номера земельного участка
- Гадомский городской округ - обозначение муниципального района
- Московская область - обозначение субъекта

Схема расположения границ публичного сервитута



Масштаб: 1:2000

Выноска №3

Используемые условные знаки и обозначения:









-  - обозначение границ публичного сервитута
-  - обозначение границ земельного участка
-  - обозначение границ кадастрового квартала
-  - обозначение линии электропередачи
-  - обозначение границ охранный зоны линии электропередачи
-  • 1 - обозначение характерной точки границы публичного сервитута
-  50:01:0040243 - обозначение номера кадастрового квартала
-  :108 - обозначение кадастрового номера земельного участка
-  Галдомский городской округ - обозначение муниципального района
-  Московская область - обозначение субъекта

Схема расположения границ публичного сервитута

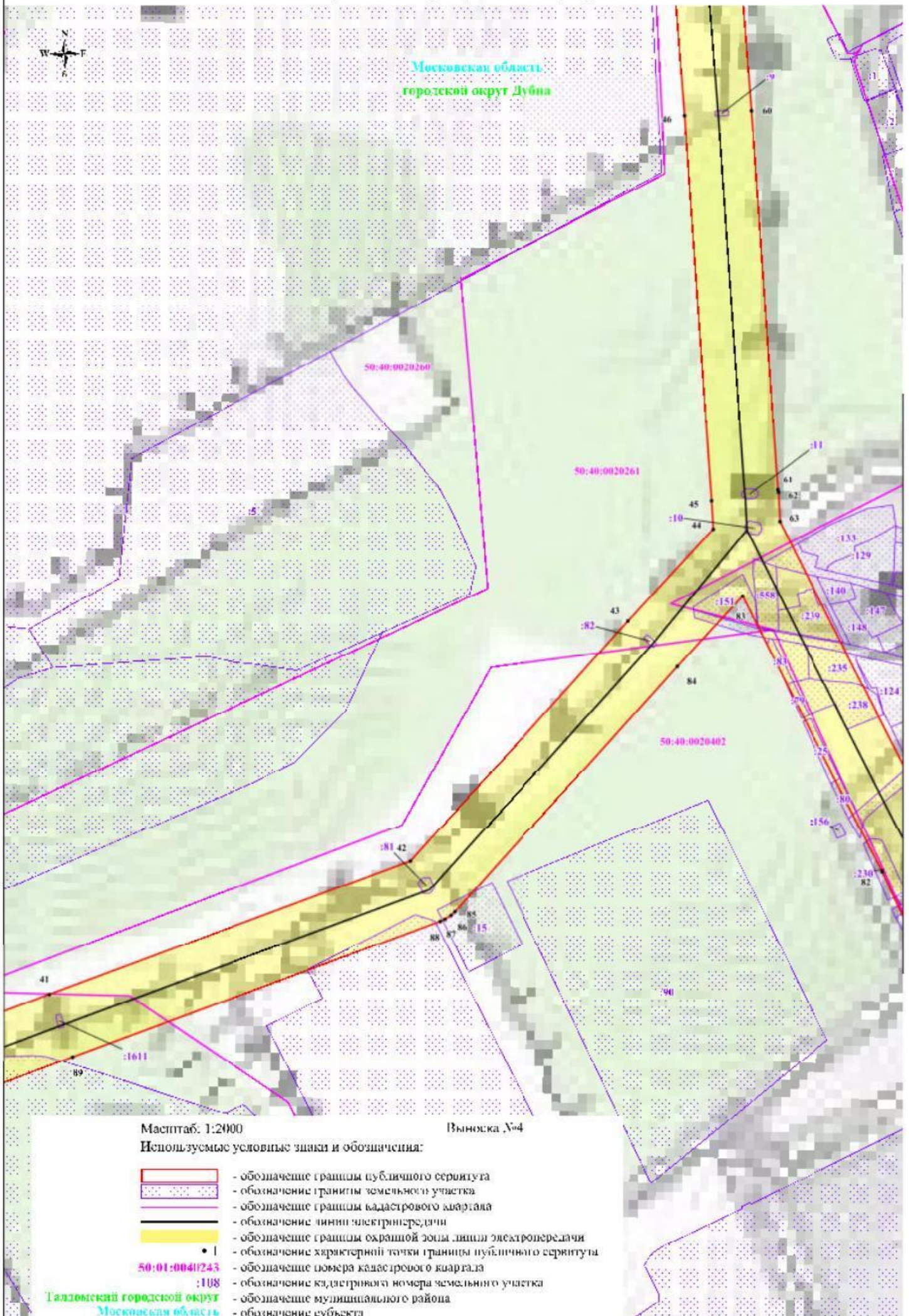


Схема расположения границ публичного сервитута

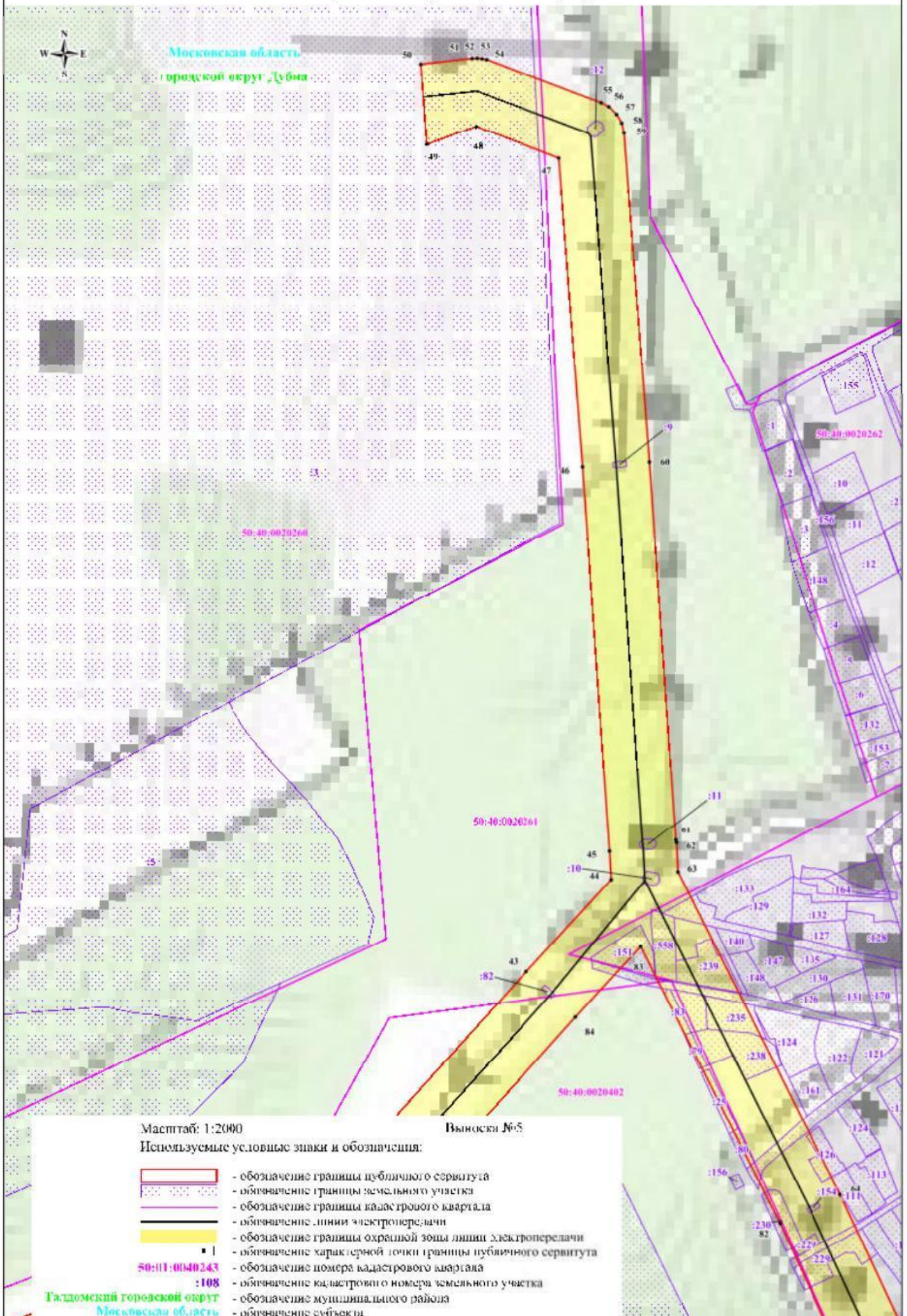


Схема расположения границ публичного сервитута

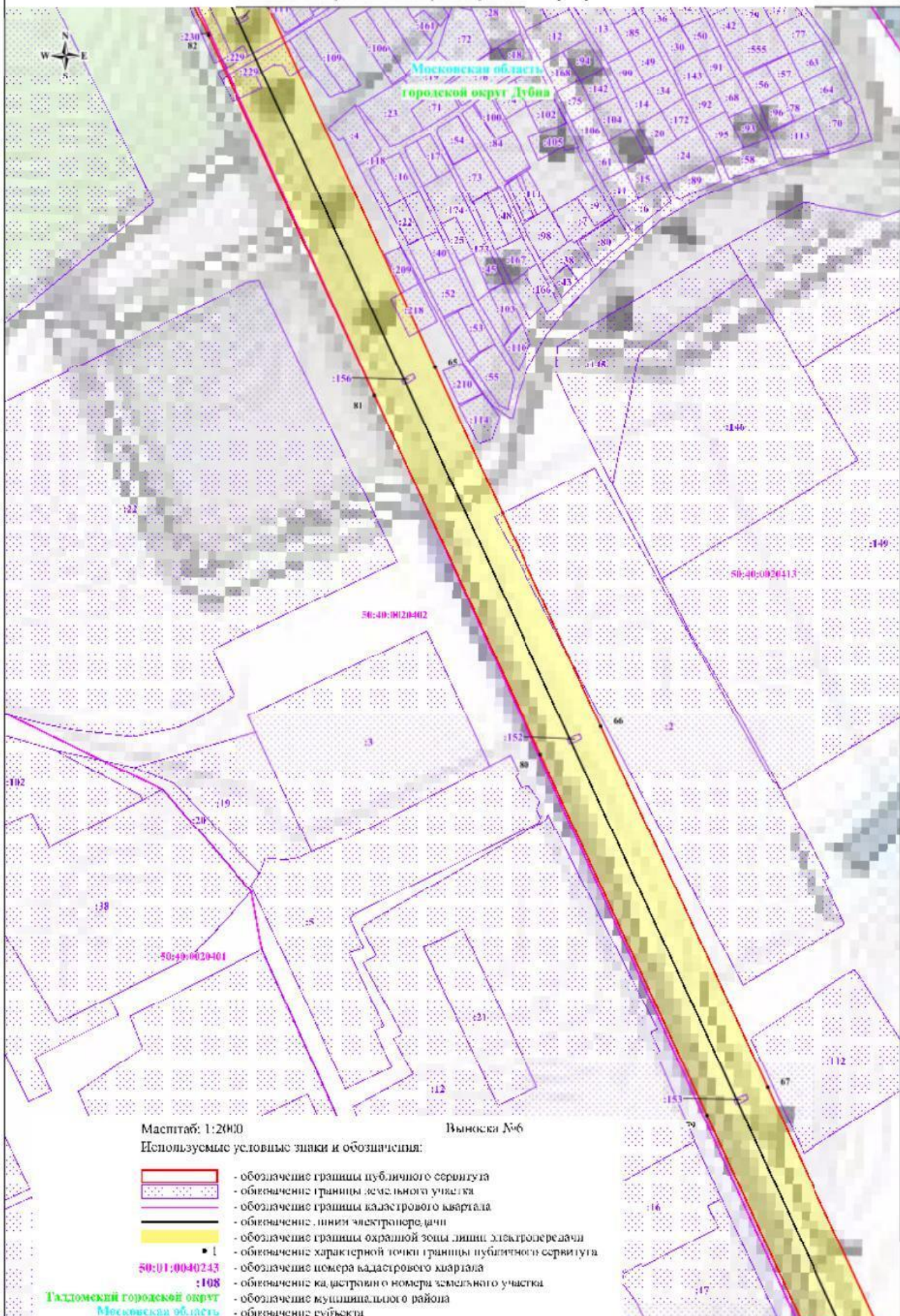


Схема расположения границ публичного сервитута

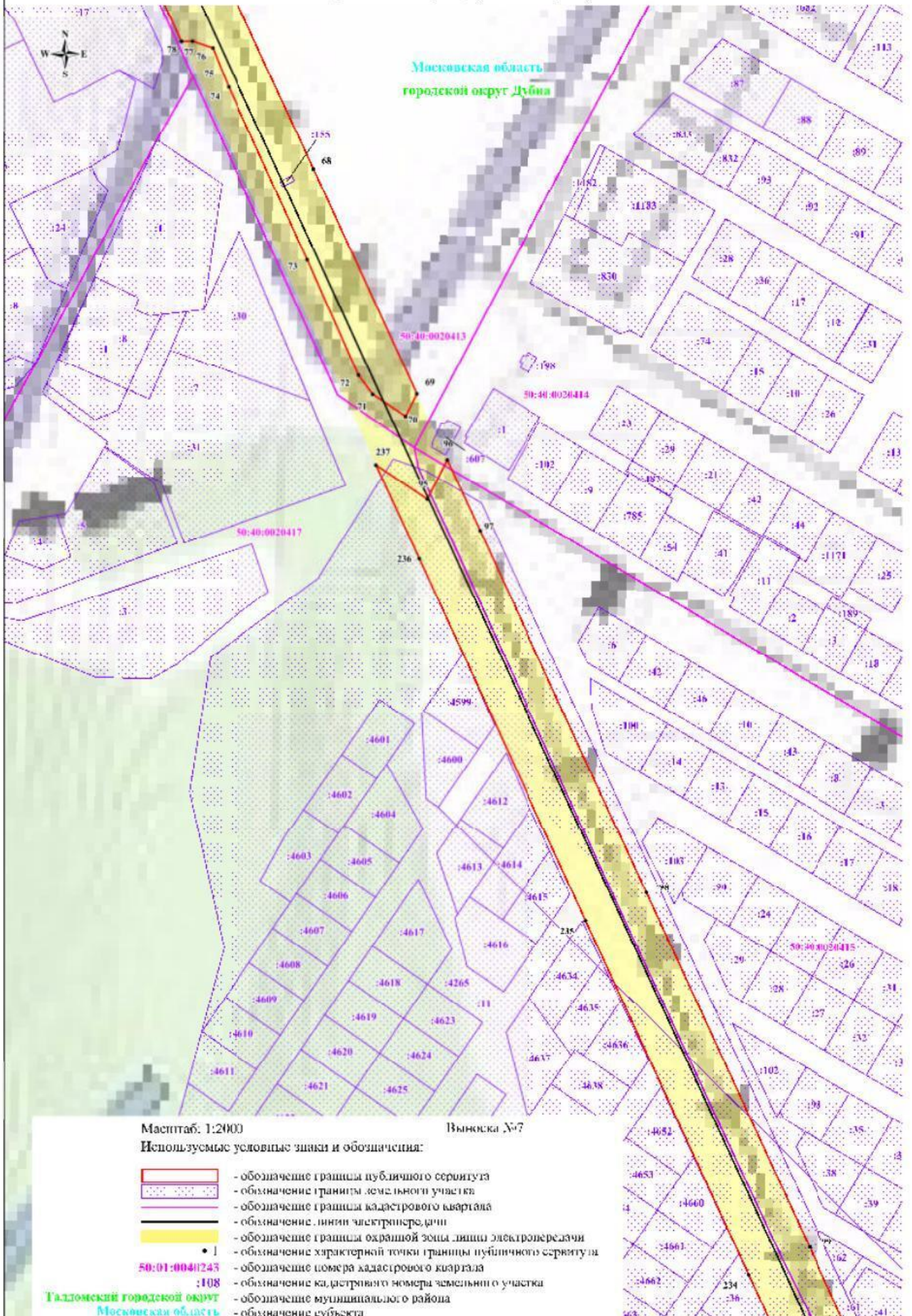


Схема расположения границ публичного сервитута

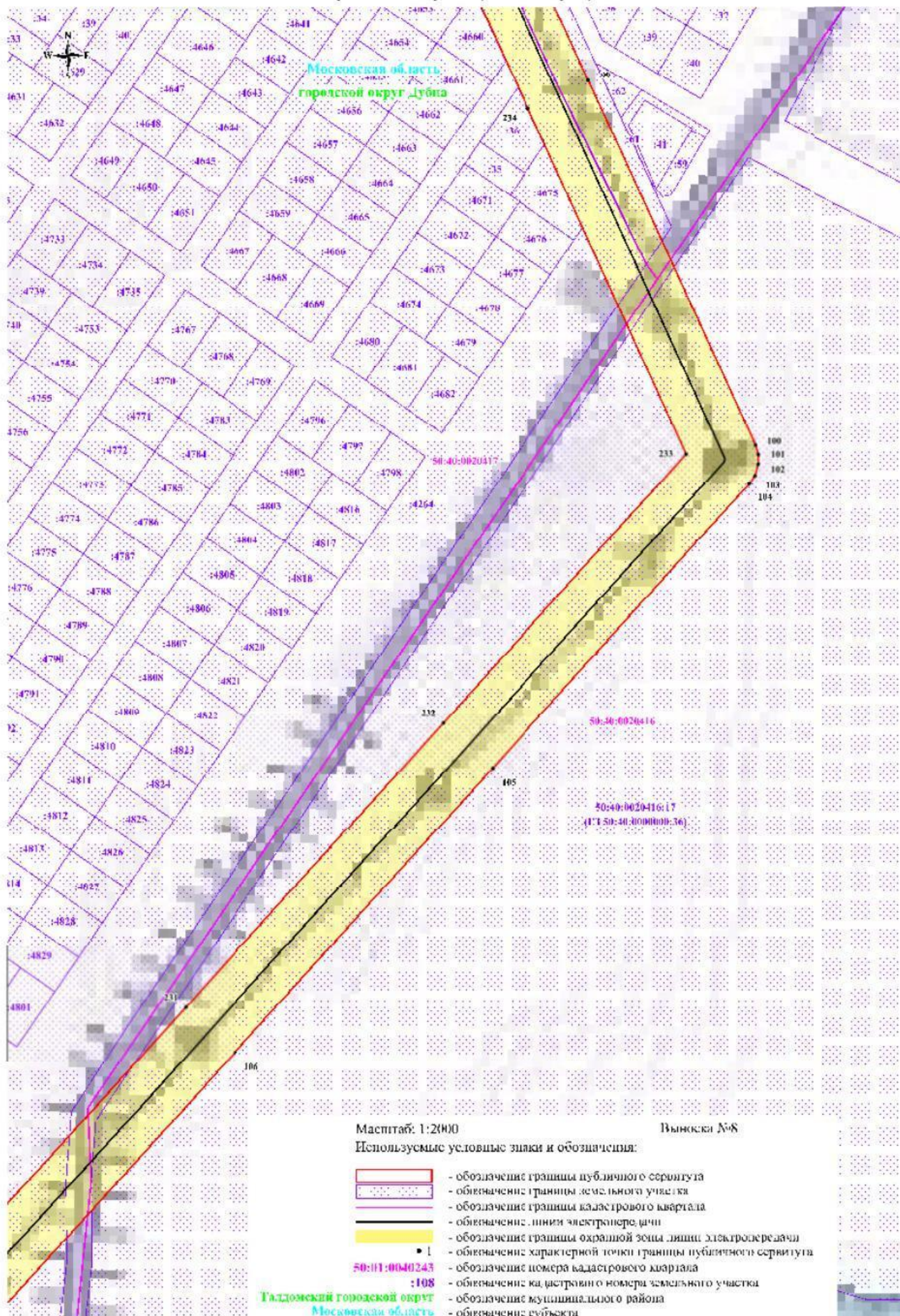
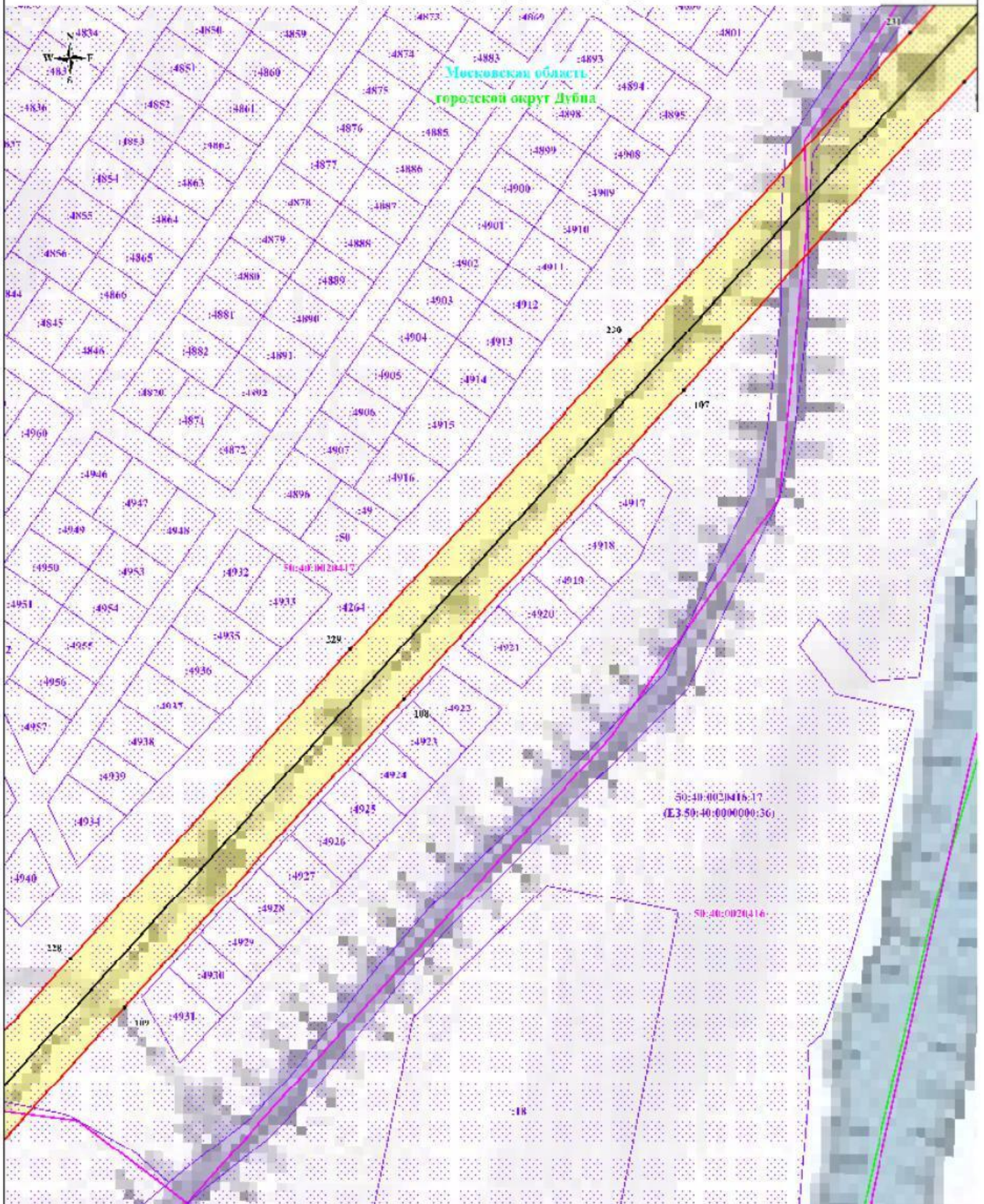


Схема расположения границ публичного сервитута



Масштаб: 1:2000

Выноска №9

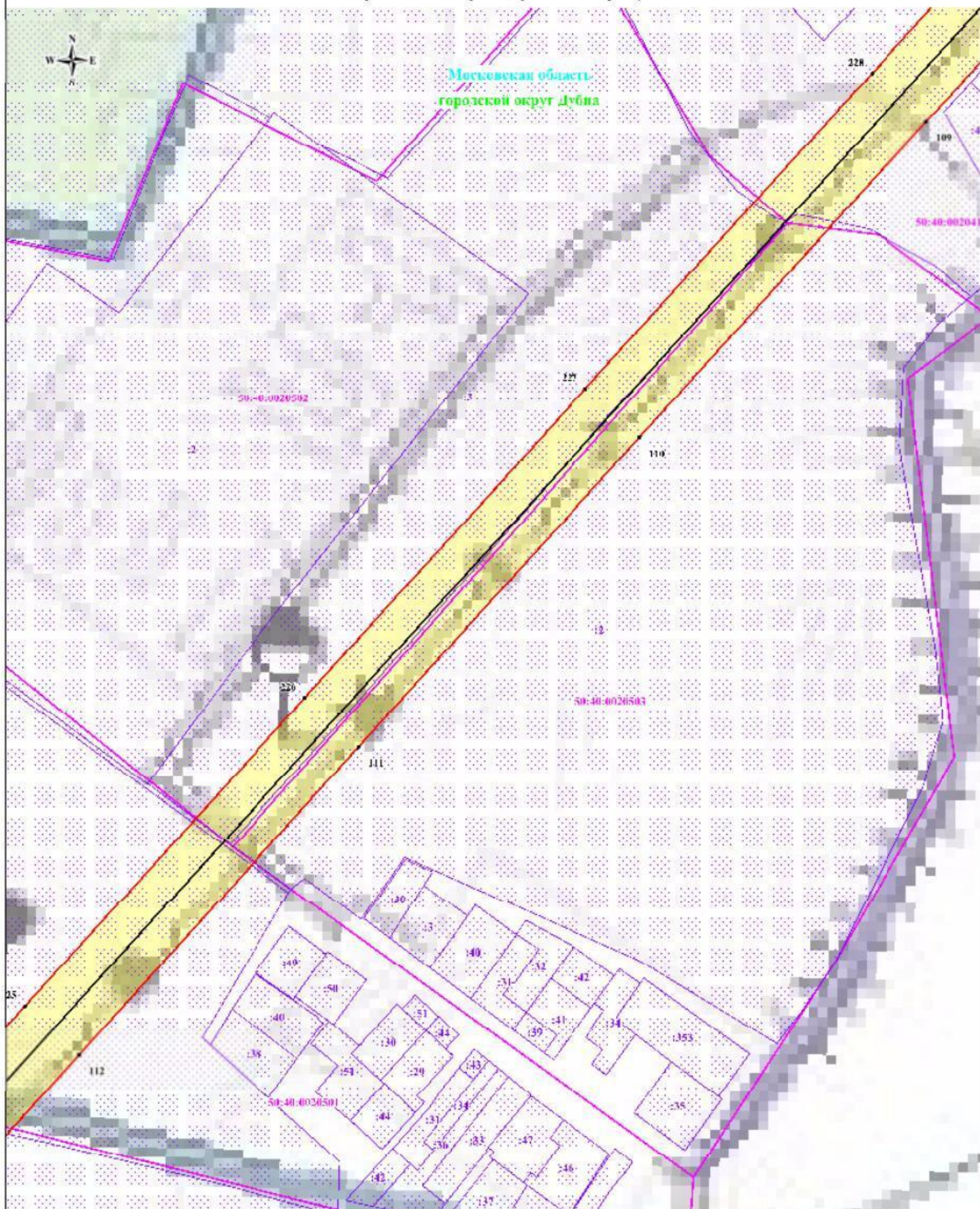
Используемые условные знаки и обозначения:

- обозначение границы публичного сервитута
- обозначение границы земельного участка
- обозначение границы кадастрового квартала
- обозначение линии электропередачи
- обозначение границы охранный зоны линии электропередачи
- | - обозначение характерной точки границы публичного сервитута
- 50:01:0040243 - обозначение номера кадастрового квартала
- :108 - обозначение кадастрового номера земельного участка
- Талдомский городской округ - обозначение муниципального района
- Московская область - обозначение субъекта

50:40:0020416-17
(E3 50:40:0000000:36)

50:40:0020416

Схема расположения границ публичного сервитута



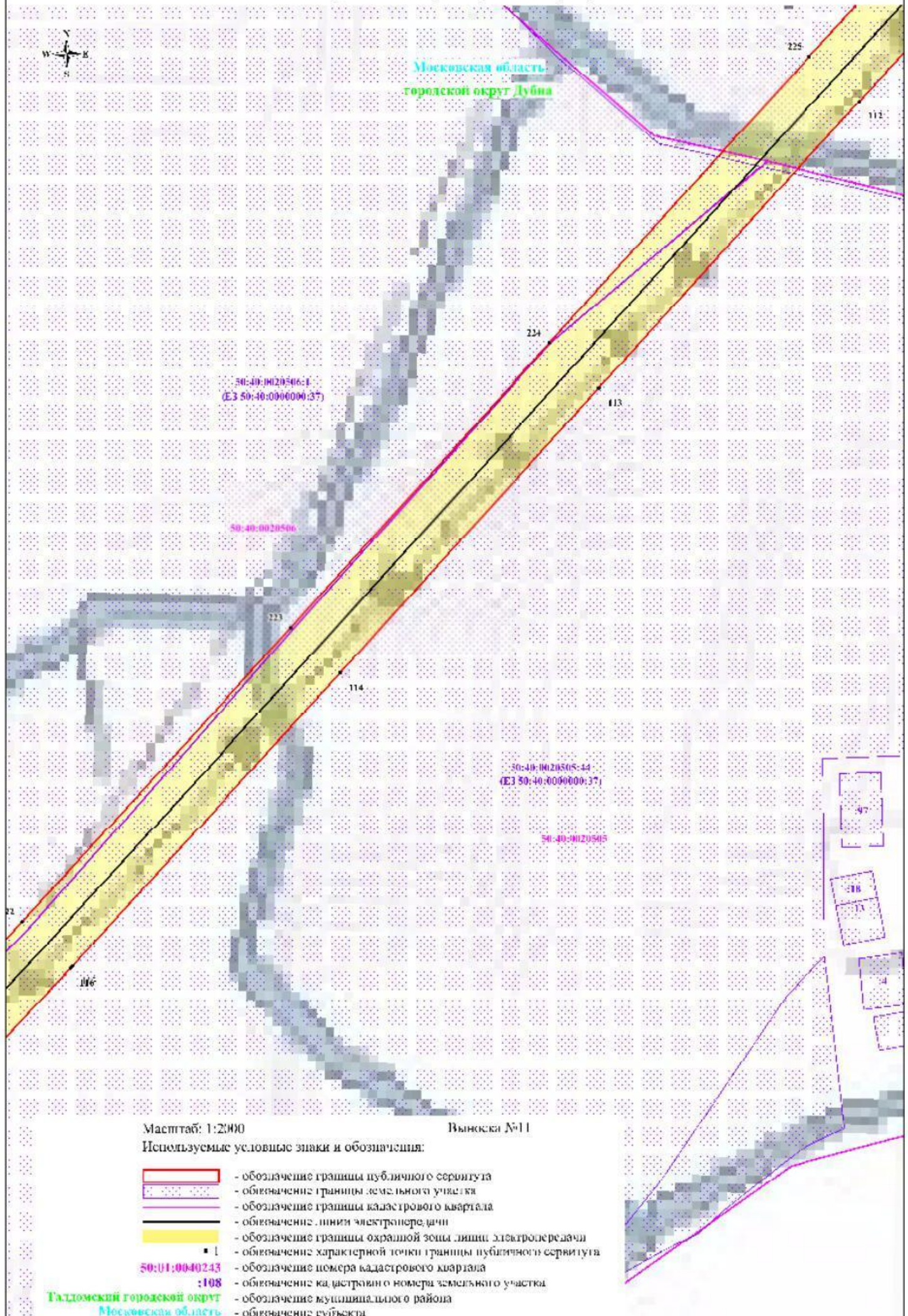
Масштаб: 1:2000

Выноска №10

Используемые условные знаки и обозначения:

- обозначение границы публичного сервитута
- обозначение границы земельного участка
- обозначение границы кадастрового квартала
- обозначение линии электропередачи
- обозначение границы охранный зоны линии электропередачи
- обозначение характерной точки границы публичного сервитута
- 50:01:0040243 - обозначение номера кадастрового квартала
- 108 - обозначение кадастрового номера земельного участка
- Талдомский городской округ - обозначение муниципального района
- Московская область - обозначение субъекта

Схема расположения границ публичного сервитута



Масштаб: 1:2000

Выписка №11

Используемые условные знаки и обозначения:

- обозначение границы публичного сервитута
- обозначение границы земельного участка
- обозначение границы квартала
- обозначение линии электропередачи
- обозначение границы охранной зоны линии электропередачи
- обозначение характерной точки границы публичного сервитута
- 50:01:0040243 - обозначение номера кадастрового квартала
- :108 - обозначение кадастрового номера земельного участка
- Талдомский городской округ
Московская область - обозначение муниципального района
- Талдомский район - обозначение субъекта

Схема расположения границ публичного сервитута

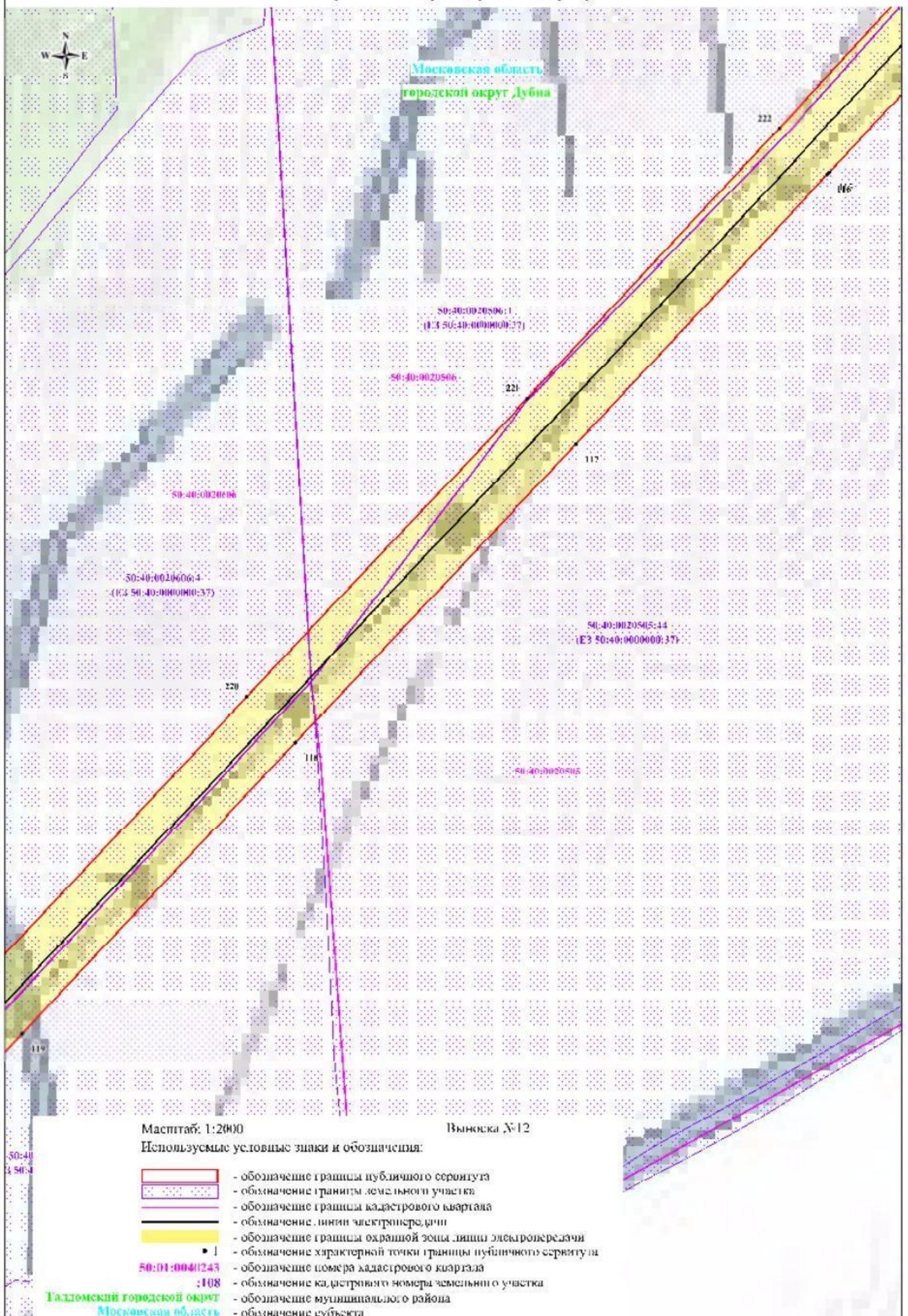
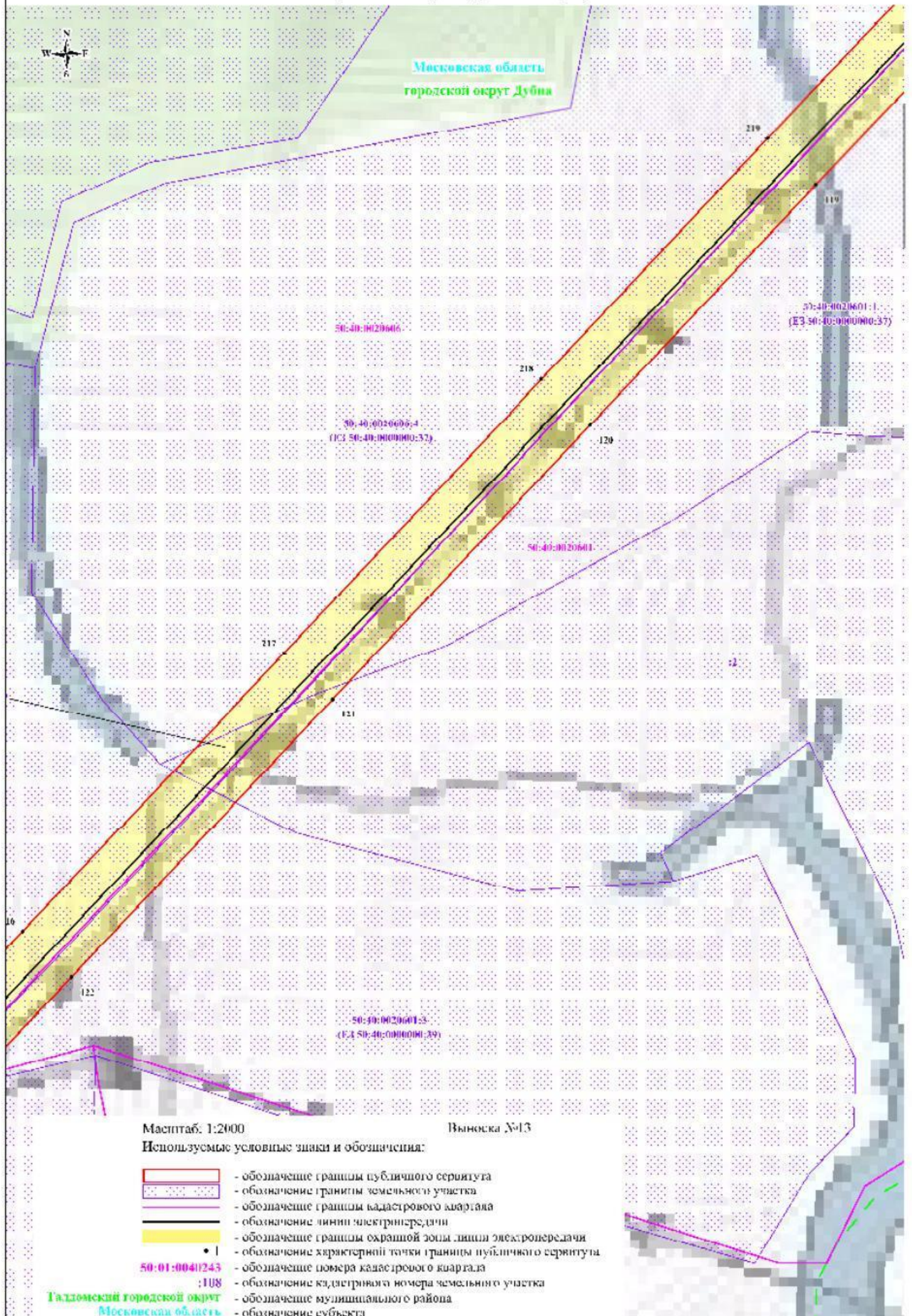


Схема расположения границ публичного сервитута



Масштаб: 1:2000

Выписка №13

Используются условные знаки и обозначения:

- обозначение границ публичного сервитута
- обозначение границы земельного участка
- обозначение границы кадастрового квартала
- обозначение линии электропередачи
- обозначение границы охранный зоны линии электропередачи
- обозначение характерной точки границы публичного сервитута
- 50:01:004/243 - обозначение номера кадастрового квартала
- 108 - обозначение кадастрового номера земельного участка
- Тадомский городской округ
Московская область - обозначение муниципального района
- Московская область
городской округ Дубна - обозначение субъекта

Схема расположения границ публичного сервитута

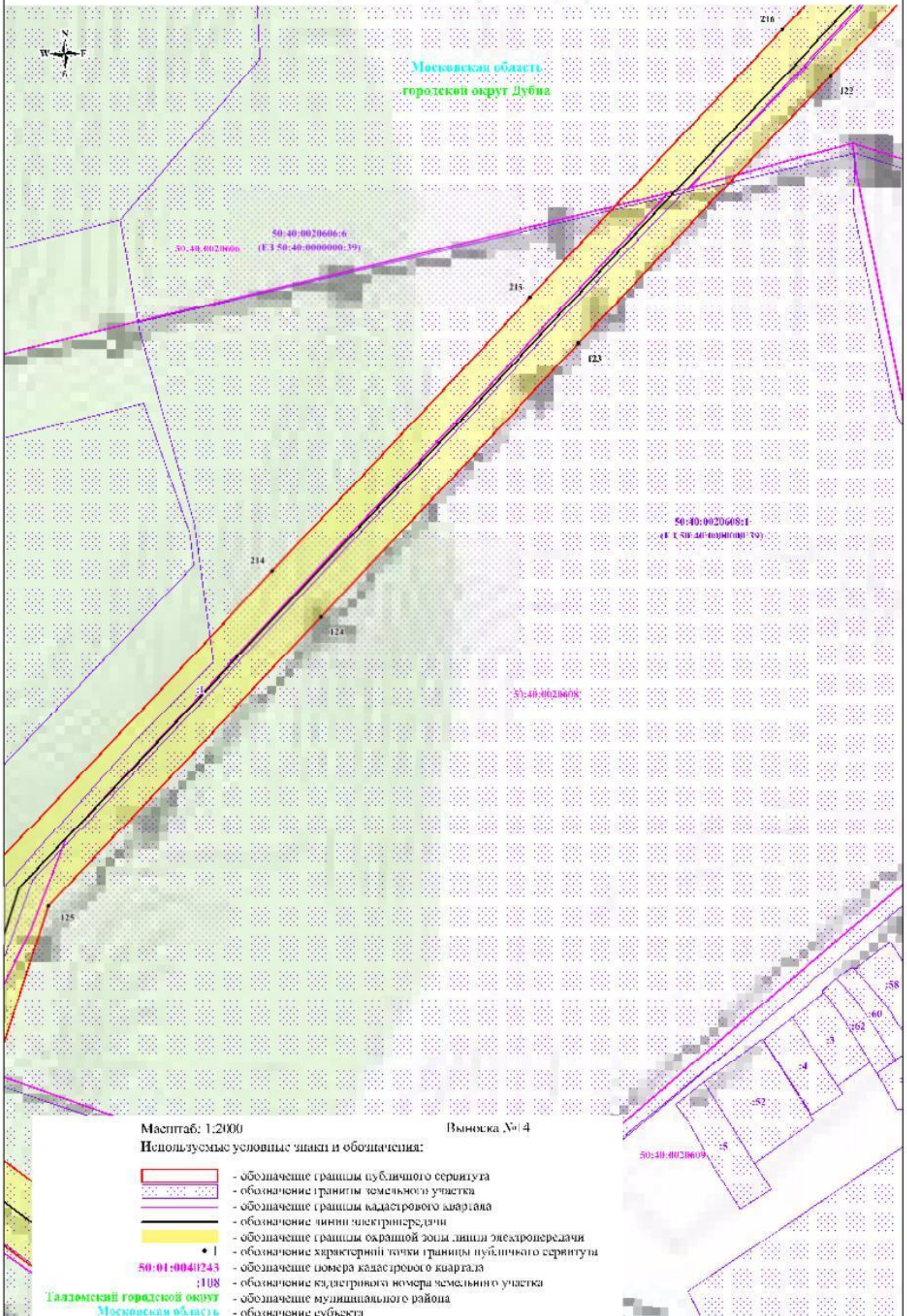


Схема расположения границ публичного сервитута

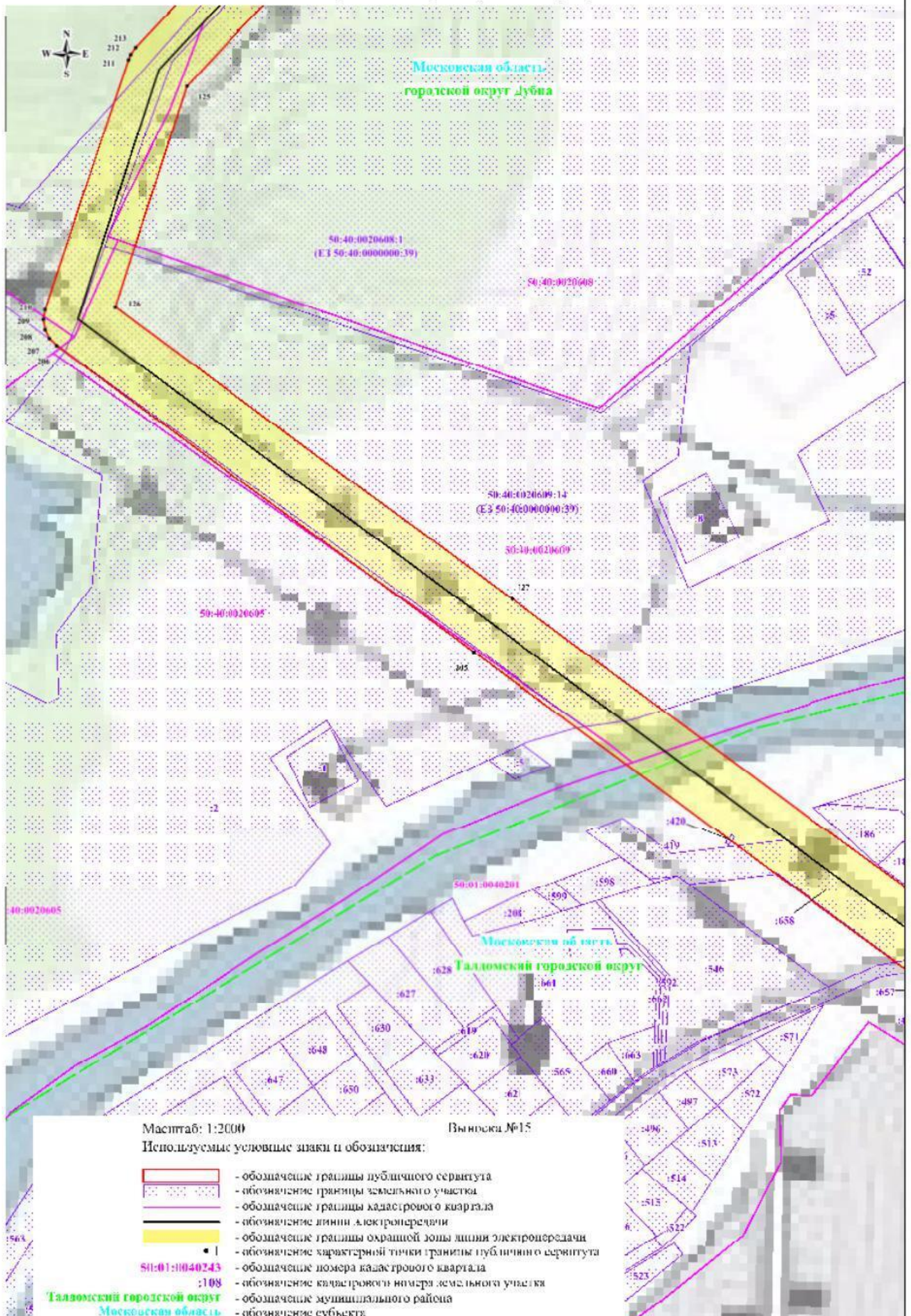


Схема расположения границ публичного сервитута



Масштаб: 1:2000

Выноски №16

Используемые условные знаки и обозначения:











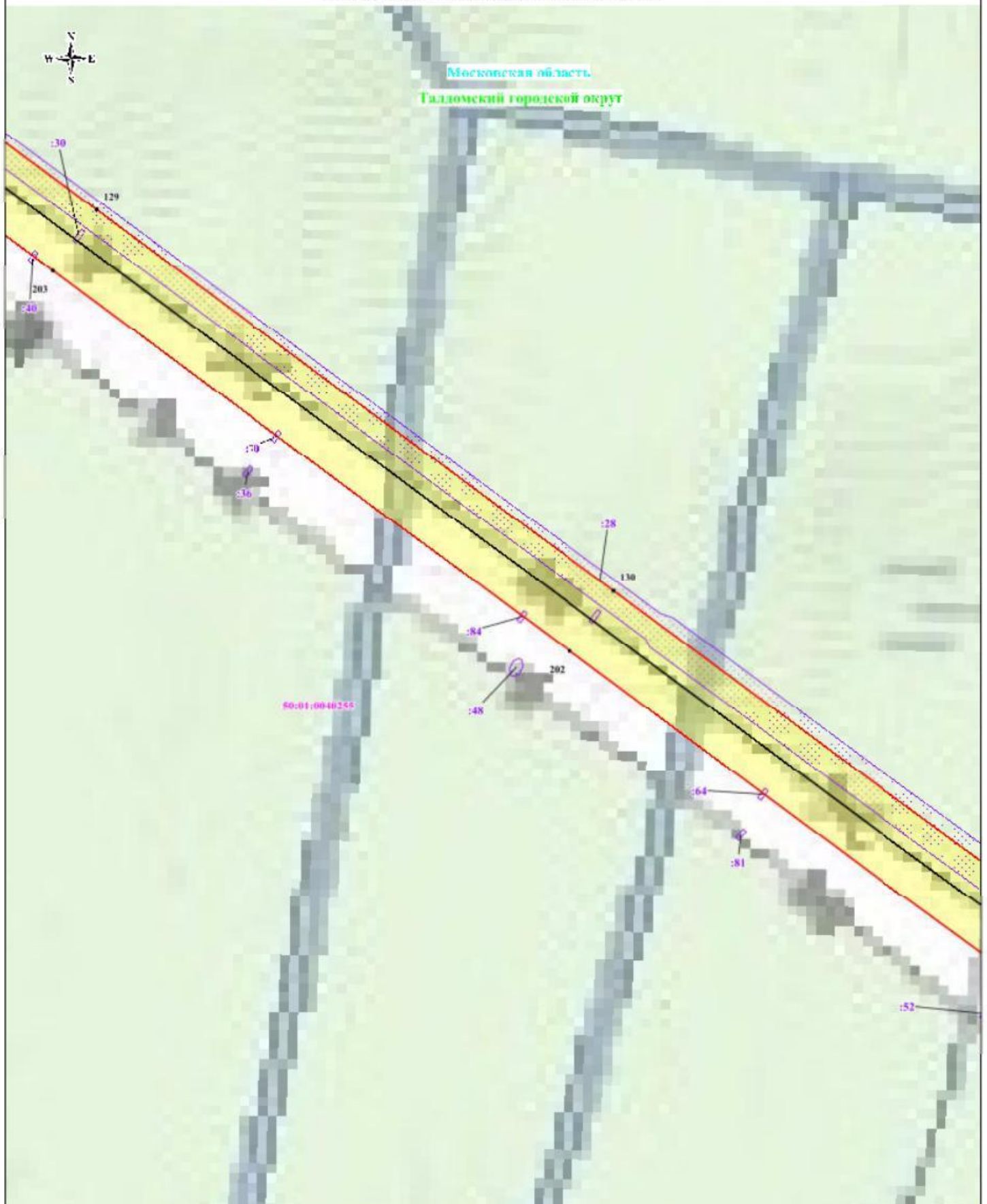
-  - обозначение границы публичного сервитута
-  - обозначение границы земельного участка
-  - обозначение границы кадастрового квартала
-  - обозначение линии электропередачи
-  - обозначение границы охранный зоны линии электропередачи
-  - обозначение характерной точки границы публичного сервитута
-  - обозначение номера кадастрового квартала
-  - обозначение кадастрового номера земельного участка
-  - обозначение муниципального района
-  - обозначение субъекта

Схема расположения границ публичного сервитута



Масштаб: 1:2000

Выписка №17

Используемые условные знаки и обозначения:











-  - обозначение границы публичного сервитута
-  - обозначение границы земельного участка
-  - обозначение границы кадастрового квартала
-  - обозначение линии электропередачи
-  - обозначение границы охранный зоны линии электропередачи
-  - обозначение характерной точки границы публичного сервитута
-  50:01:0040243 - обозначение номера кадастрового квартала
-  :108 - обозначение кадастрового номера земельного участка
-  Талдомский городской округ - обозначение муниципального района
-  Московская область - обозначение субъекта

Схема расположения границ публичного сервитута









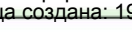

Московская область
Талдомский городской округ



Масштаб: 1:2000

Выноска №18

Используемые условные знаки и обозначения:











-  - обозначение границы публичного сервитута
-  - обозначение границы земельного участка
-  - обозначение границы кадастрового квартала
-  - обозначение линии электропередачи
-  - обозначение границы охранный зоны линии электропередачи
-  • 1 - обозначение характерной точки границы публичного сервитута
-  50:01:0040243 - обозначение номера кадастрового квартала
-  :108 - обозначение кадастрового номера земельного участка
-  Талдомский городской округ - обозначение муниципального района
-  Московская область - обозначение субъекта



Масштаб: 1:2000

Выписка №19

Используемые условные знаки и обозначения:

-  - обозначение границ публичного сервитута
-  - обозначение границы земельного участка
-  - обозначение границы кадастрового квартала
-  - обозначение линии электропередачи
-  - обозначение границы охранной зоны линии электропередачи
-  - обозначение характерной точки границы публичного сервитута
-  - обозначение номера кадастрового квартала
-  - обозначение кадастрового номера земельного участка
-  - обозначение муниципального района
-  - обозначение субъекта



Масштаб: 1:2000 Выноска №20

Используемые условные знаки и обозначения:

	- обозначение границы публичного сервитута
	- обозначение границы земельного участка
	- обозначение границы кабельного квартала
	- обозначение линии электропередачи
	- обозначение границы охранной зоны линии электропередачи
	- обозначение характерной точки границы публичного сервитута
	- обозначение номера кабельного квартала
	- обозначение кадастрового номера земельного участка
	- обозначение муниципального района
	- обозначение субъекта

Гидромеханский городской округ
Московский область








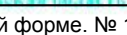


Схема расположения границ публичного сервитута



Масштаб: 1:20000

Выписка №21

Используемые условные знаки и обозначения:

-  - обозначение границы публичного сервитута
-  - обозначение границы земельного участка
-  - обозначение границы квартала
-  - обозначение линии электропередачи
-  - обозначение границы охранной зоны линии электропередачи
-  - обозначение характерной точки границы публичного сервитута
-  50:01:0040235 - обозначение номера кадастрового квартала
-  :108 - обозначение кадастрового номера земельного участка
-  Тадомский городской округ - обозначение муниципального района
-  Московская область - обозначение субъекта



Масштаб: 1:2000

Выноска №22

Используемые условные знаки и обозначения:











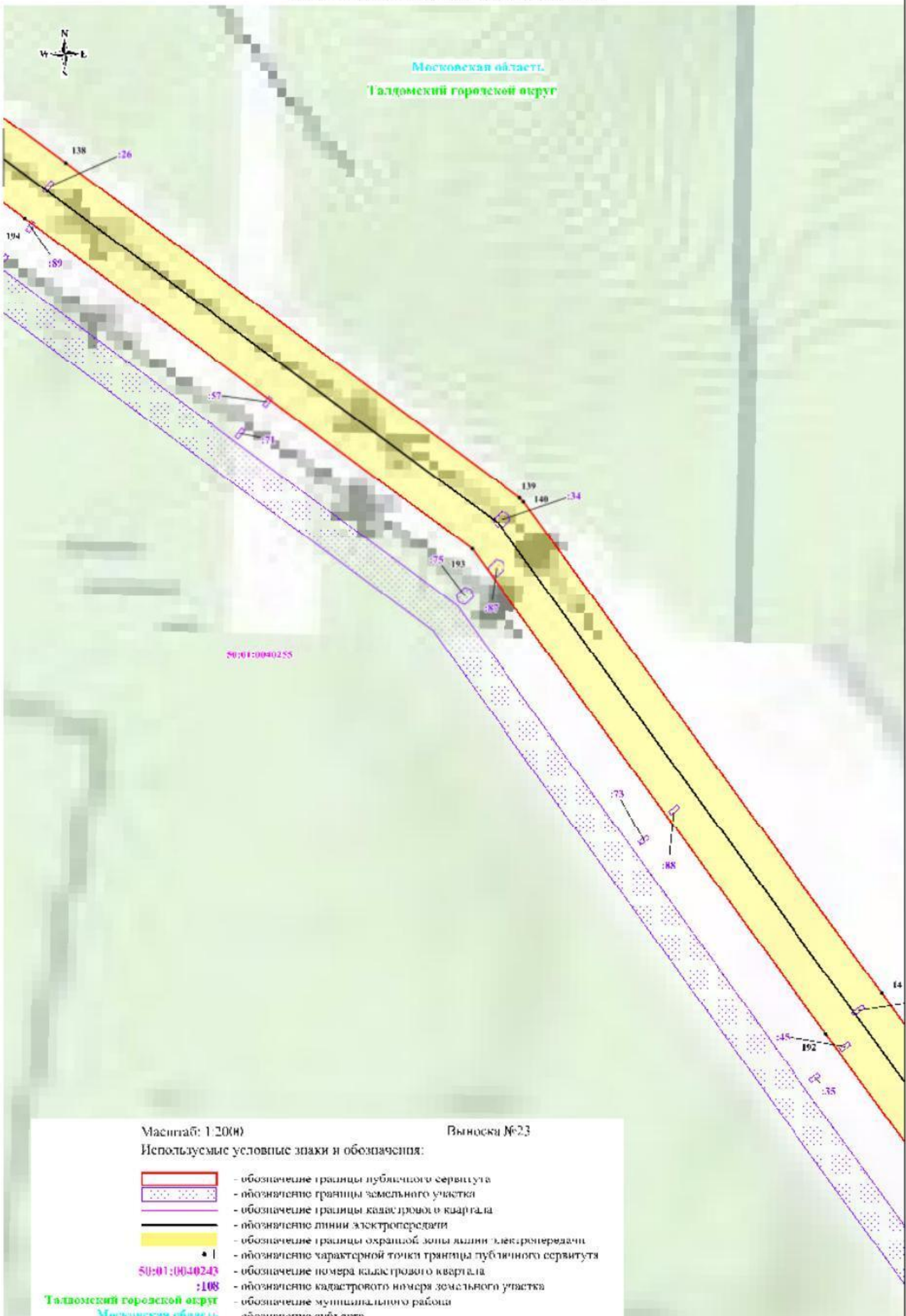
-  - обозначение границы публичного сервитута
-  - обозначение границы земельного участка
-  - обозначение границы кадастрового квартала
-  - обозначение линии электропередачи
-  - обозначение границы охранной зоны линии электропередачи
-  - обозначение характерной точки границы публичного сервитута
-  50:01:0040243 - обозначение номера кадастрового квартала
-  :108 - обозначение кадастрового номера земельного участка
-  Таловский городской округ - обозначение муниципального района
-  Московская область - обозначение субъекта

Схема расположения границ публично о сервитута



Масштаб: 1:2000

Выноска №23

Используемые условные знаки и обозначения:








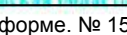
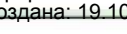

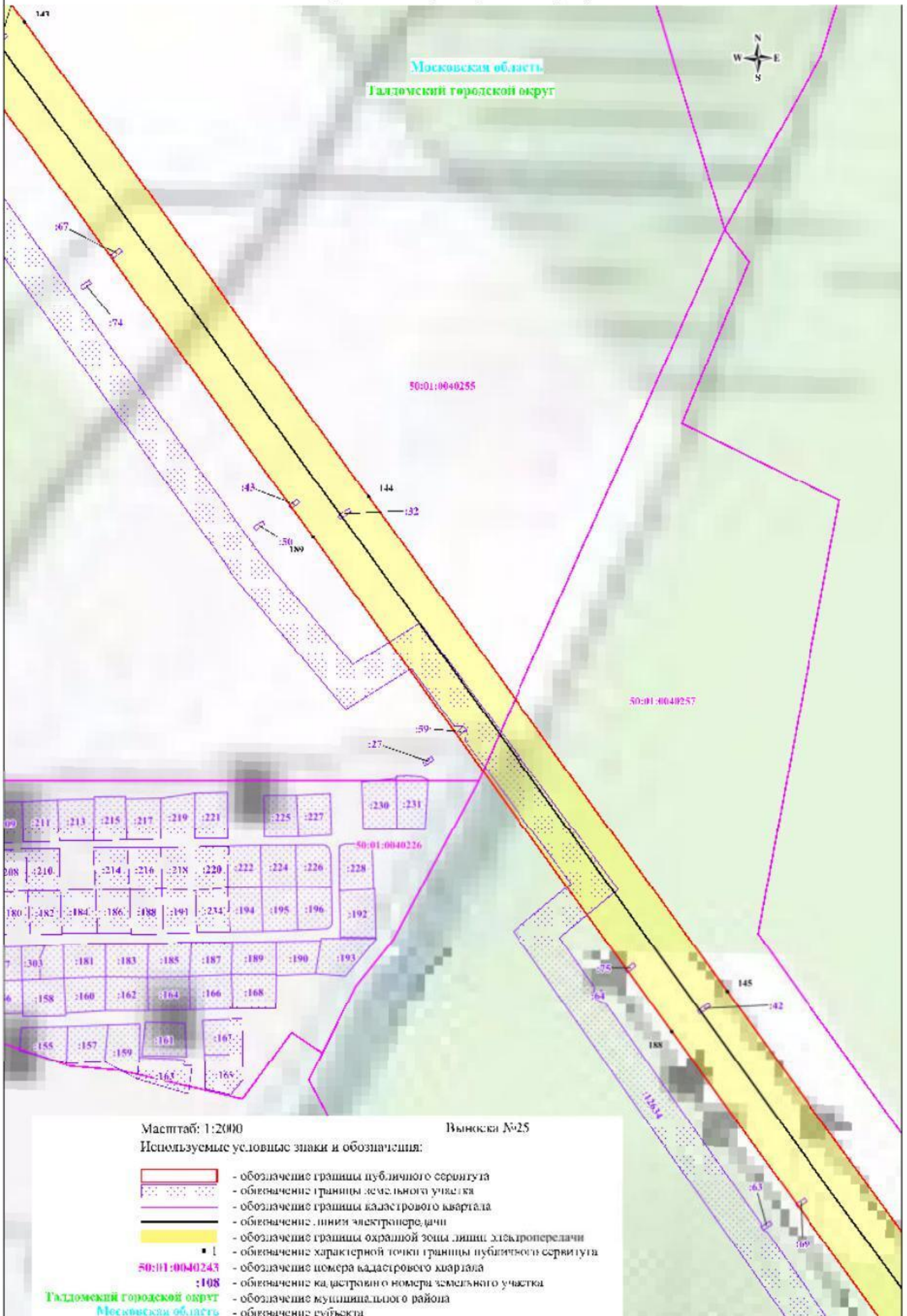
-  - обозначение границы публично о сервитута
-  - обозначение границы земельного участка
-  - обозначение границы кадастрового квартала
-  - обозначение линии электропередачи
-  - обозначение границы охранной зоны линии электропередачи
-  - обозначение характерной точки границы публично о сервитута
-  - обозначение номера кадастрового квартала
-  - обозначение кадастрового номера земельного участка
-  - обозначение муниципального района
-  - обозначение субъекта

Схема расположения границ публичного сервитута



Схема расположения границ публичного сервитута



Московская область
Талдомский городской округ



Масштаб: 1:2000

Выписка №26

Используемые условные знаки и обозначения:











-  - обозначение границы публичного сервитута
-  - обозначение границы земельного участка
-  - обозначение границы кадастрового квартала
-  - обозначение линии электропередачи
-  - обозначение границы охранной зоны линии электропередачи
-  1 - обозначение характерной точки границы публичного сервитута
-  50:01:0040243 - обозначение номера кадастрового квартала
-  108 - обозначение кадастрового номера земельного участка
-  Талдомский городской округ, Московская область - обозначение муниципального района
-  - обозначение субъекта

Схема расположения границ публичного сервитута










Московская область
Галдомский городской округ



Масштаб: 1:2000

Выноска №27

Используемые условные знаки и обозначения:

-  - обозначение границы публичного сервитута
-  - обозначение границы земельного участка
-  - обозначение границы кадастрового квартала
-  - обозначение линии электропередачи
-  - обозначение границы охранной зоны линии электропередачи
-  - обозначение характерной точки границы публичного сервитута
-  - обозначение номера кадастрового квартала
-  - обозначение кадастрового номера земельного участка
-  - обозначение муниципальногo района
-  - обозначение субъекта

50:01:0040243

:108

Галдомский городской округ

Московская область



Схема расположения границ публичного сервитута

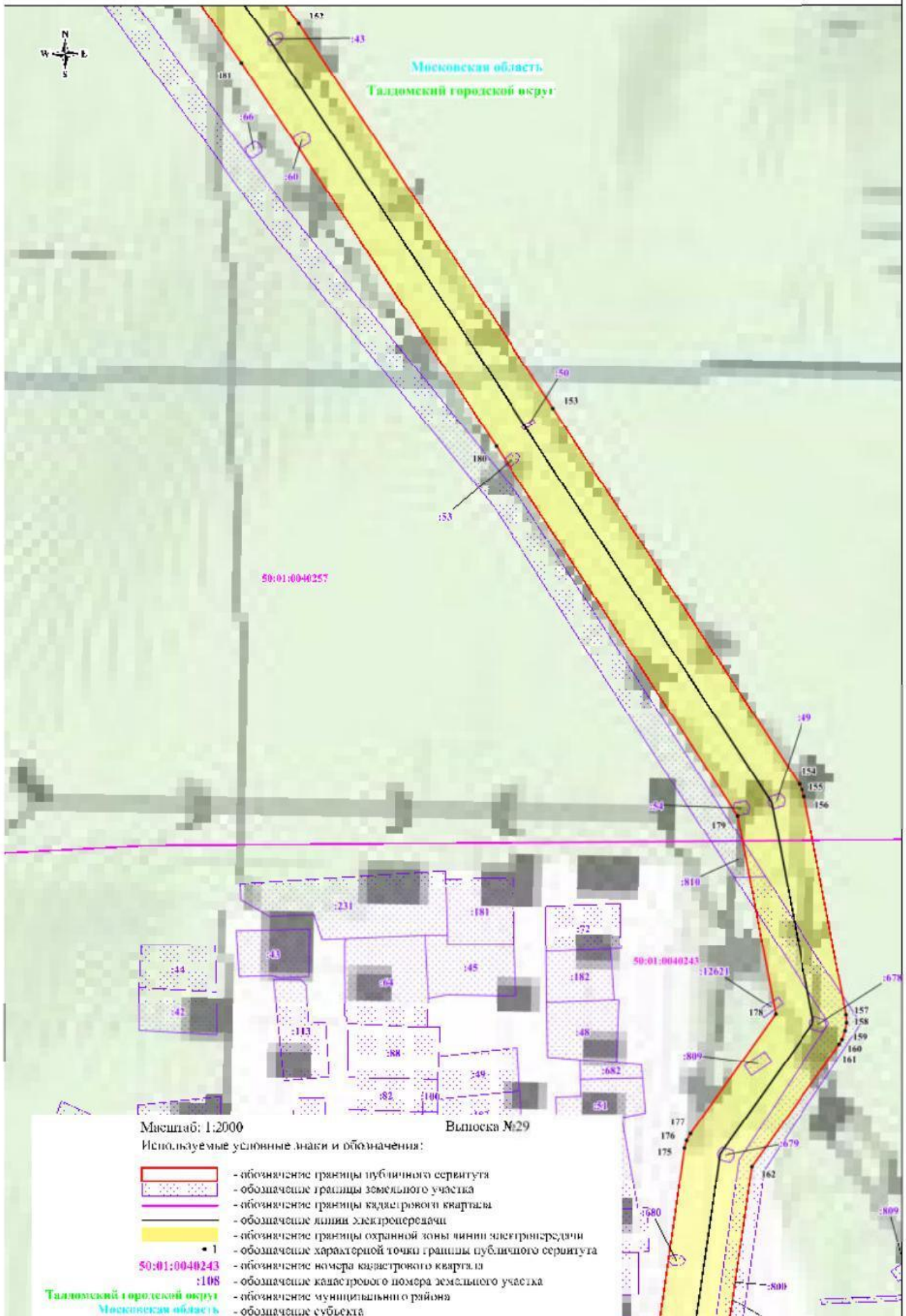
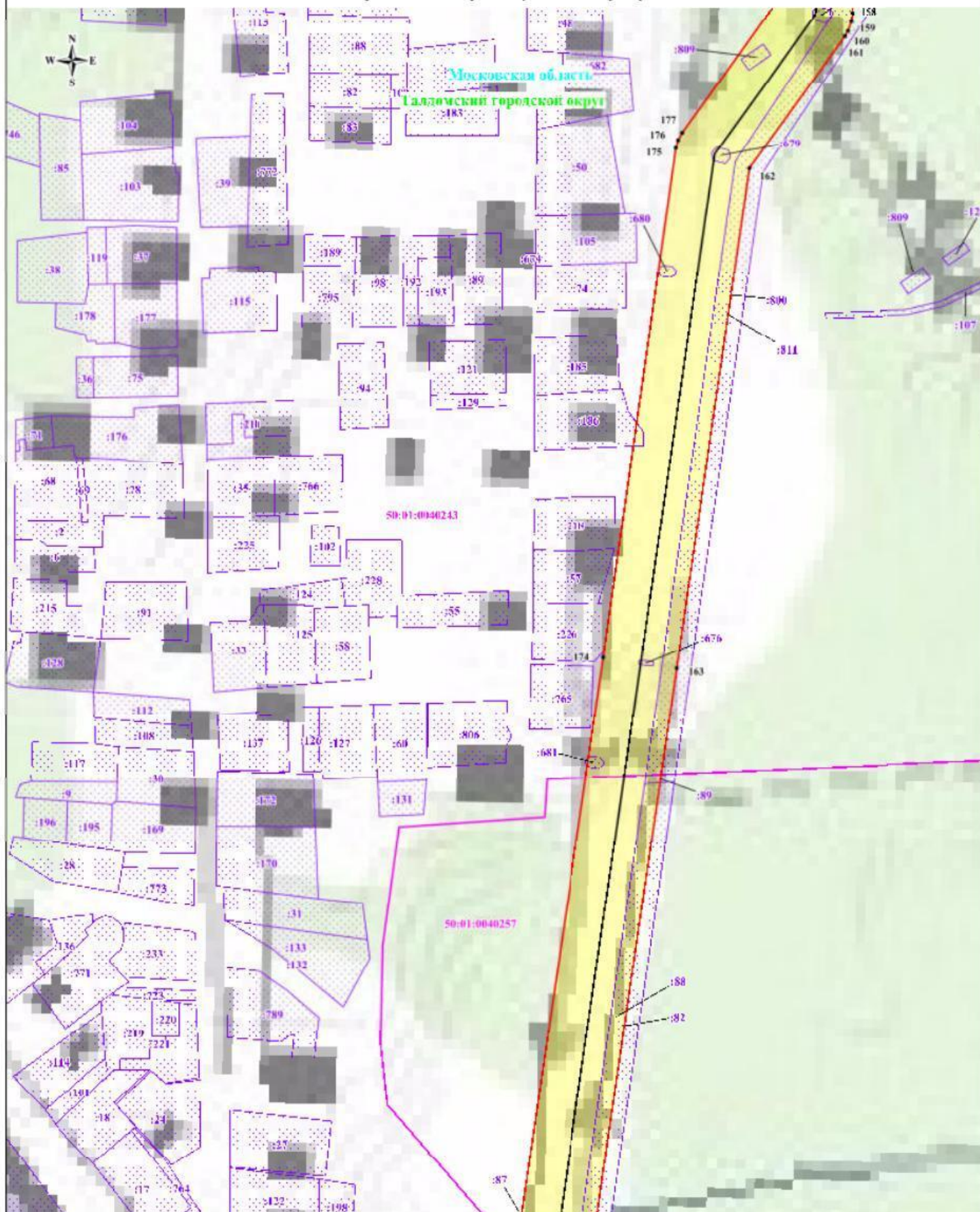


Схема расположения границ публичного сервитута



Масштаб: 1:2000

Выноска №30

Используемые условные знаки и обозначения:





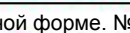
-  - обозначение границы публичного сервитута
-  - обозначение границы земельного участка
-  - обозначение границы кадастрового квартала
-  - обозначение линии электропередачи
-  - обозначение границы охранный зоны линий электропередачи
-  - обозначение характерной точки границы публичного сервитута
-  50:01:0040243 - обозначение номера кадастрового квартала
-  :108 - обозначение кадастрового номера земельного участка
-  Талдомский городской округ - обозначение муниципального района
-  Московская область - обозначение субъекта

Схема расположения границ публичного сервитута

